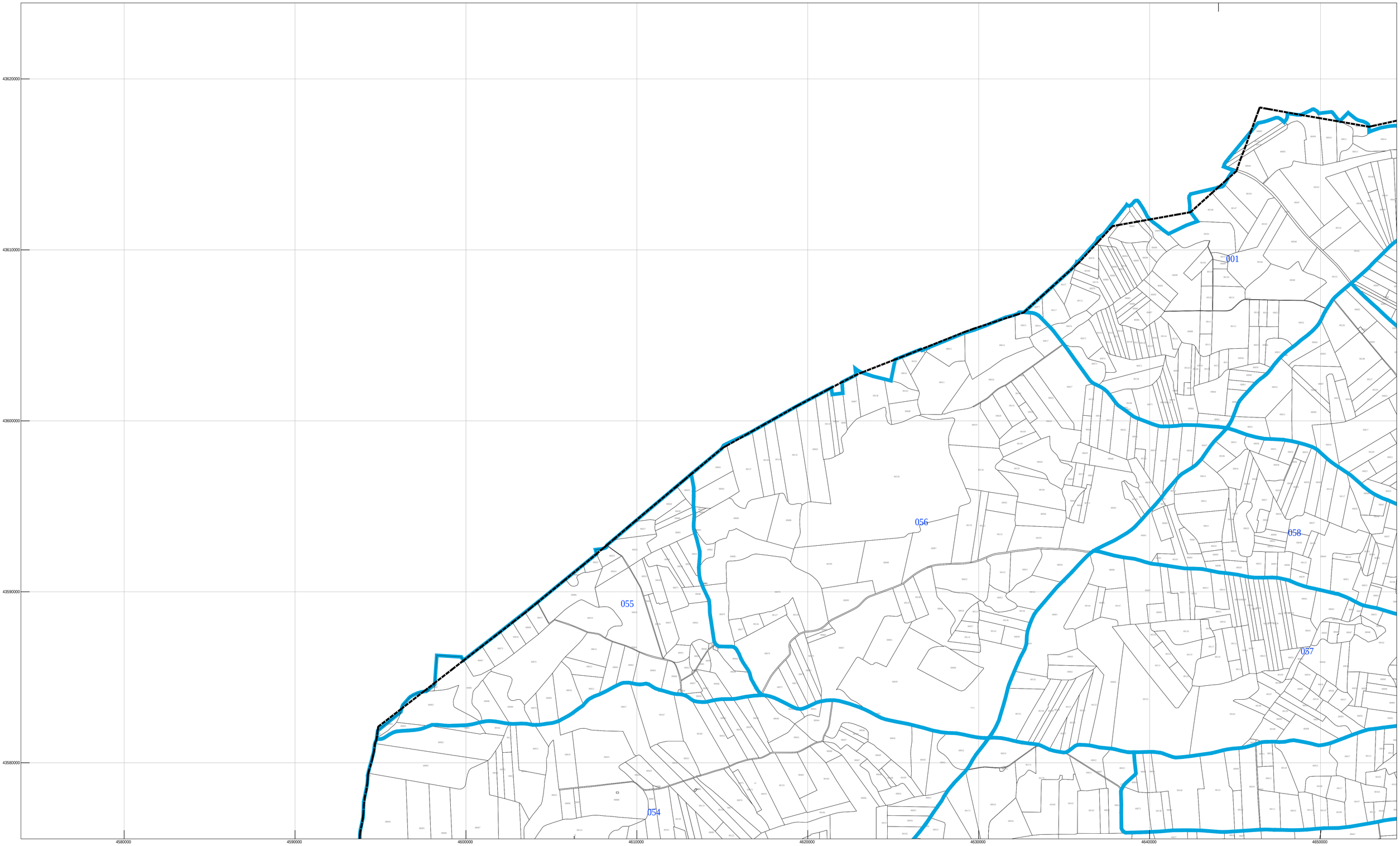

LEYENDA GENERAL

- LÍMITE DEL TÉRMINO MUNICIPAL
- SUELO URBANO
- NÚCLEOS URBANOS COLINDANTES
- LÍNEAS DE NIVEL
- PARCELACIÓN
- TOPONIMIA

LEYENDA ESPECÍFICA

- FINCAS DE PROPIEDAD MUNICIPAL
- FINCAS DE PROPIEDAD JUNTA COMUNIDADES DE CASTILLA LA MANCHA O DIPUTACIÓN
- FINCAS DE PROPIEDAD DEL ESTADO
- NO CONSTAN — FINCAS DE PROPIEDAD DE OTRAS ADMINISTRACIONES O EMPRESAS PÚBLICAS
- POLÍGONOS CATASTRALES
- 000 — NÚMERO DE POLÍGONO CATASTRAL
- 00000 — NÚMERO DE PARCELA CATASTRAL

PLAN DE ORDENACIÓN MUNICIPAL DE HERENCIA (CIUDAD REAL)

AYUNTAMIENTO DE HERENCIA

PLANOS DE INFORMACIÓN

PLANO I.02-a

ESTADO ACTUAL DEL TÉRM. MUNICIPAL

LÍMITE T. MUNICIPAL Y CATASTRO RÚSTICA

N

REDACTOR: FCO. JAVIER ROBUSTILLO YAGÜE, ARQUITECTO

ESCALA: 1/10.000

FECHA: 09 / 2016

100 0 100 200 300 400 500 600 700 800 900 m

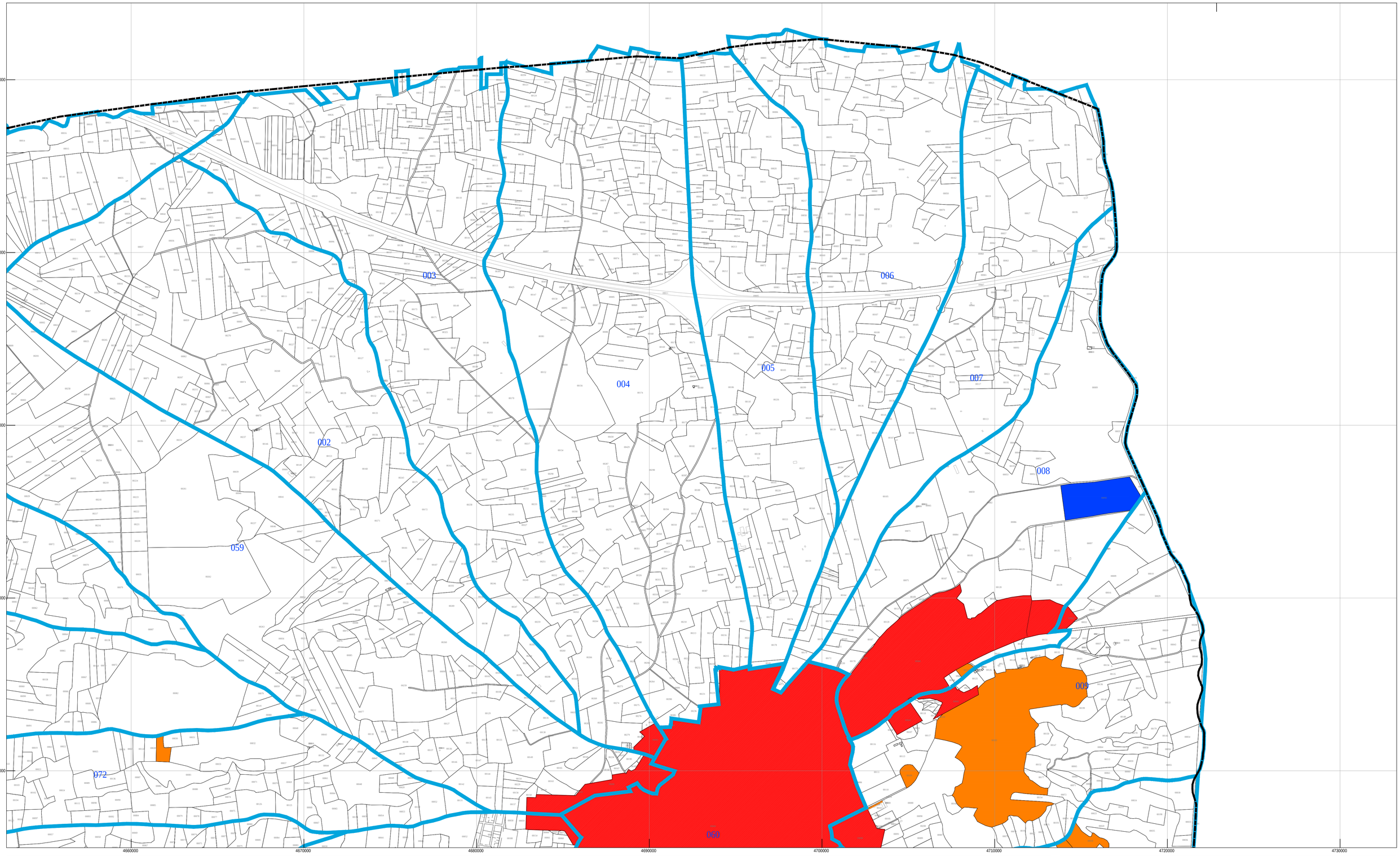

LEYENDA GENERAL

- LÍMITE DEL TÉRMINO MUNICIPAL
- SUELO URBANO
- NÚCLEOS URBANOS COLINDANTES
- LÍNEAS DE NIVEL
- PARCELACIÓN
- TOPONIMIA

LEYENDA ESPECÍFICA

- FINCAS DE PROPIEDAD MUNICIPAL
- FINCAS DE PROPIEDAD JUNTA COMUNIDADES DE CASTILLA LA MANCHA O DIPUTACIÓN
- FINCAS DE PROPIEDAD DEL ESTADO
- NO CONSTAN — FINCAS DE PROPIEDAD DE OTRAS ADMINISTRACIONES O EMPRESAS PÚBLICAS
- POLÍGONOS CATASTRALES
- 000 — NÚMERO DE POLÍGONO CATASTRAL
- 00000 — NÚMERO DE PARCELA CATASTRAL

PLAN DE ORDENACIÓN MUNICIPAL DE HERENCIA (CIUDAD REAL)

AYUNTAMIENTO DE HERENCIA

PLANOS DE INFORMACIÓN

PLANO

I.02-b

ESTADO ACTUAL DEL TÉRM. MUNICIPAL

LÍMITE T. MUNICIPAL Y CATASTRO RÚSTICA

N

REDACTOR: FCO. JAVIER ROBUSTILLO YAGÜE, ARQUITECTO

ESCALA: 1/10.000

FECHA: 09 / 2016

100 0 100 200 300 400 500 600 700 800 900 m

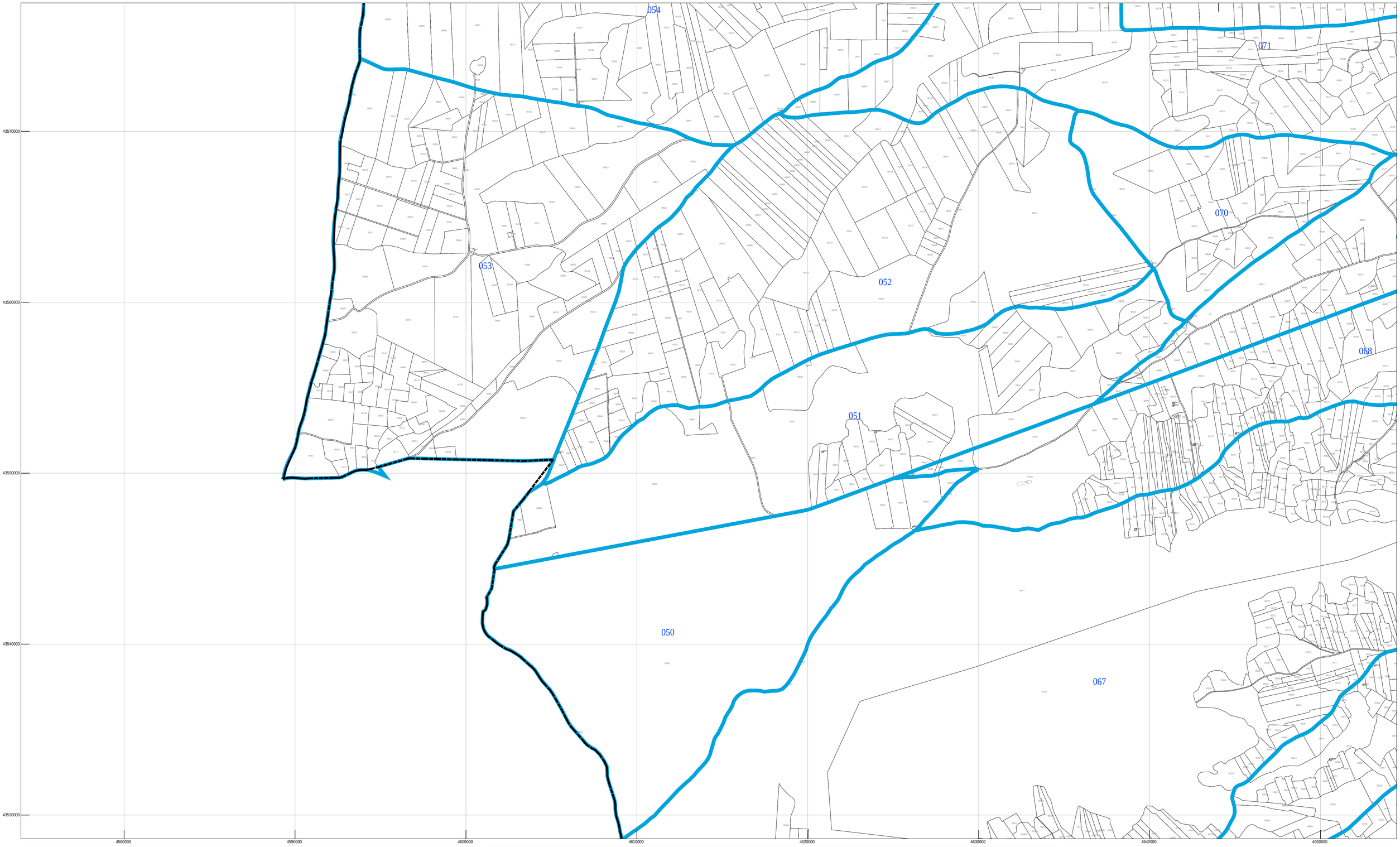

LEYENDA GENERAL

- LÍMITE DEL TÉRMINO MUNICIPAL
- SUELO URBANO
- NÚCLEOS URBANOS COLINDANTES
- LÍNEAS DE NIVEL
- PARCELACIÓN
- TOPONIMIA

LEYENDA ESPECÍFICA

- FINCAS DE PROPIEDAD MUNICIPAL
- FINCAS DE PROPIEDAD JUNTA COMUNIDADES DE CASTILLA LA MANCHA O DIPUTACIÓN
- FINCAS DE PROPIEDAD DEL ESTADO
- NO CONSTAN — FINCAS DE PROPIEDAD DE OTRAS ADMINISTRACIONES O EMPRESAS PÚBLICAS
- POLÍGONOS CATASTRALES
- 000 — NÚMERO DE POLÍGONO CATASTRAL
- 00000 — NÚMERO DE PARCELA CATASTRAL

PLAN DE ORDENACIÓN MUNICIPAL DE HERENCIA (CIUDAD REAL)

AYUNTAMIENTO DE HERENCIA

PLANOS DE INFORMACIÓN

PLANO I.02-c

ESTADO ACTUAL DEL TÉRM. MUNICIPAL

LÍMITE T. MUNICIPAL Y CATASTRO RÚSTICA

N

REDACTOR: FCO. JAVIER ROBUSTILLO YAGÜE, ARQUITECTO

ESCALA: 1/10.000

FECHA: 09 / 2016

100 0 100 200 300 400 500 600 700 800 900 m

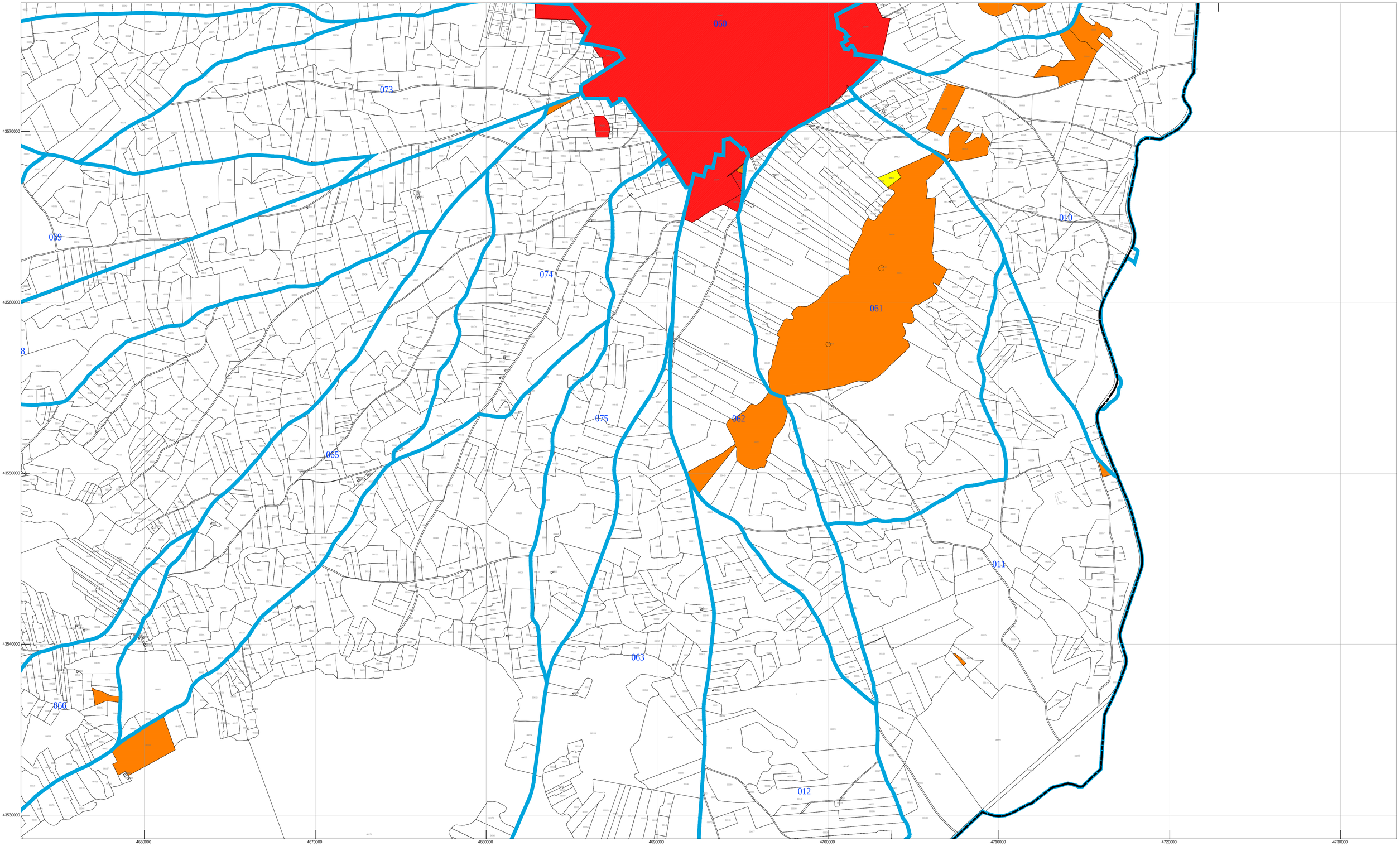

LEYENDA GENERAL

- LÍMITE DEL TÉRMINO MUNICIPAL
- SUELO URBANO
- NÚCLEOS URBANOS COLINDANTES
- LÍNEAS DE NIVEL
- PARCELACIÓN
- TOPONIMIA

LEYENDA ESPECÍFICA

- FINCAS DE PROPIEDAD MUNICIPAL
- FINCAS DE PROPIEDAD JUNTA COMUNIDADES DE CASTILLA LA MANCHA O DIPUTACIÓN
- FINCAS DE PROPIEDAD DEL ESTADO
- NO CONSTAN — FINCAS DE PROPIEDAD DE OTRAS ADMINISTRACIONES O EMPRESAS PÚBLICAS
- POLÍGONOS CATASTRALES
- 000 — NÚMERO DE POLÍGONO CATASTRAL
- 00000 — NÚMERO DE PARCELA CATASTRAL

PLAN DE ORDENACIÓN MUNICIPAL DE HERENCIA (CIUDAD REAL)

AYUNTAMIENTO DE HERENCIA

PLANOS DE INFORMACIÓN

PLANO I.02-d

ESTADO ACTUAL DEL TÉRM. MUNICIPAL

LÍMITE T. MUNICIPAL Y CATASTRO RÚSTICA

N

REDACTOR: FCO. JAVIER ROBUSTILLO YAGÜE, ARQUITECTO

ESCALA: 1/10.000

FECHA: 09 / 2016

100 0 100 200 300 400 500 600 700 800 900 m.

LEYENDA GENERAL

- LÍMITE DEL TÉRMINO MUNICIPAL
- SUELO URBANO
- NÚCLEOS URBANOS COLINDANTES
- LÍNEAS DE NIVEL
- PARCELACIÓN
- TOPONIMIA

LEYENDA ESPECÍFICA

- FINCAS DE PROPIEDAD MUNICIPAL
- FINCAS DE PROPIEDAD JUNTA COMUNIDADES DE CASTILLA LA MANCHA O DIPUTACIÓN
- FINCAS DE PROPIEDAD DEL ESTADO
- NO CONSTAN — FINCAS DE PROPIEDAD DE OTRAS ADMINISTRACIONES O EMPRESAS PÚBLICAS
- POLÍGONOS CATASTRALES
- 000 — NÚMERO DE POLÍGONO CATASTRAL
- 00000 — NÚMERO DE PARCELA CATASTRAL

PLAN DE ORDENACIÓN MUNICIPAL DE HERENCIA (CIUDAD REAL)

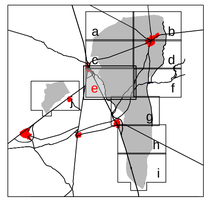

AYUNTAMIENTO DE HERENCIA

PLANOS DE INFORMACIÓN

PLANO I.02-e

ESTADO ACTUAL DEL TÉRM. MUNICIPAL

LÍMITE T. MUNICIPAL Y CATASTRO RÚSTICA

N

REDACTOR: FCO. JAVIER ROBUSTILLO YAGÜE, ARQUITECTO

ESCALA: 1/10.000

FECHA: 09 / 2016

100 0 100 200 300 400 500 600 700 800 900 m.

LEYENDA GENERAL

- LÍMITE DEL TÉRMINO MUNICIPAL
- SUELO URBANO
- NÚCLEOS URBANOS COLINDANTES
- LÍNEAS DE NIVEL
- PARCELACIÓN
- TOPONIMIA

LEYENDA ESPECÍFICA

- FINCAS DE PROPIEDAD MUNICIPAL
- FINCAS DE PROPIEDAD JUNTA COMUNIDADES DE CASTILLA LA MANCHA O DIPUTACIÓN
- FINCAS DE PROPIEDAD DEL ESTADO
- NO CONSTAN — FINCAS DE PROPIEDAD DE OTRAS ADMINISTRACIONES O EMPRESAS PÚBLICAS
- POLÍGONOS CATASTRALES
- 000 — NÚMERO DE POLÍGONO CATASTRAL
- 00000 — NÚMERO DE PARCELA CATASTRAL

PLAN DE ORDENACIÓN MUNICIPAL DE HERENCIA (CIUDAD REAL)

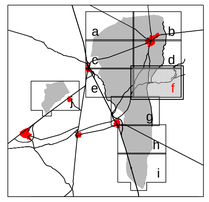

AYUNTAMIENTO DE HERENCIA

PLANOS DE INFORMACIÓN

PLANO

I.02-f

ESTADO ACTUAL DEL TÉRM. MUNICIPAL

LÍMITE T. MUNICIPAL
Y CATASTRO RÚSTICA

N

REDACTOR: FCO. JAVIER ROBUSTILLO YAGÜE, ARQUITECTO

ESCALA: 1/10.000

FECHA: 09 / 2016

100 0 100 200 300 400 500 600 700 800 900 m.

LEYENDA GENERAL

- LÍMITE DEL TÉRMINO MUNICIPAL
- SUELO URBANO
- NÚCLEOS URBANOS COLINDANTES
- LÍNEAS DE NIVEL
- PARCELACIÓN
- TOPONIMIA

LEYENDA ESPECÍFICA

- FINCAS DE PROPIEDAD MUNICIPAL
- FINCAS DE PROPIEDAD JUNTA COMUNIDADES DE CASTILLA LA MANCHA O DIPUTACIÓN
- FINCAS DE PROPIEDAD DEL ESTADO
- NO CONSTAN — FINCAS DE PROPIEDAD DE OTRAS ADMINISTRACIONES O EMPRESAS PÚBLICAS
- POLÍGONOS CATASTRALES
- 000 — NÚMERO DE POLÍGONO CATASTRAL
- 00000 — NÚMERO DE PARCELA CATASTRAL

PLAN DE ORDENACIÓN MUNICIPAL DE HERENCIA (CIUDAD REAL)

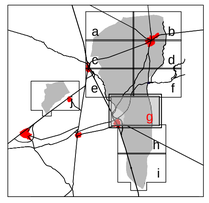

AYUNTAMIENTO DE HERENCIA

PLANOS DE INFORMACIÓN

PLANO I.02-g

ESTADO ACTUAL DEL TÉRM. MUNICIPAL

LÍMITE T. MUNICIPAL Y CATASTRO RÚSTICA

N

REDACTOR: FCO. JAVIER ROBUSTILLO YAGÜE, ARQUITECTO

ESCALA: 1/10.000

FECHA: 09 / 2016

100 0 100 200 300 400 500 600 700 800 900 m.

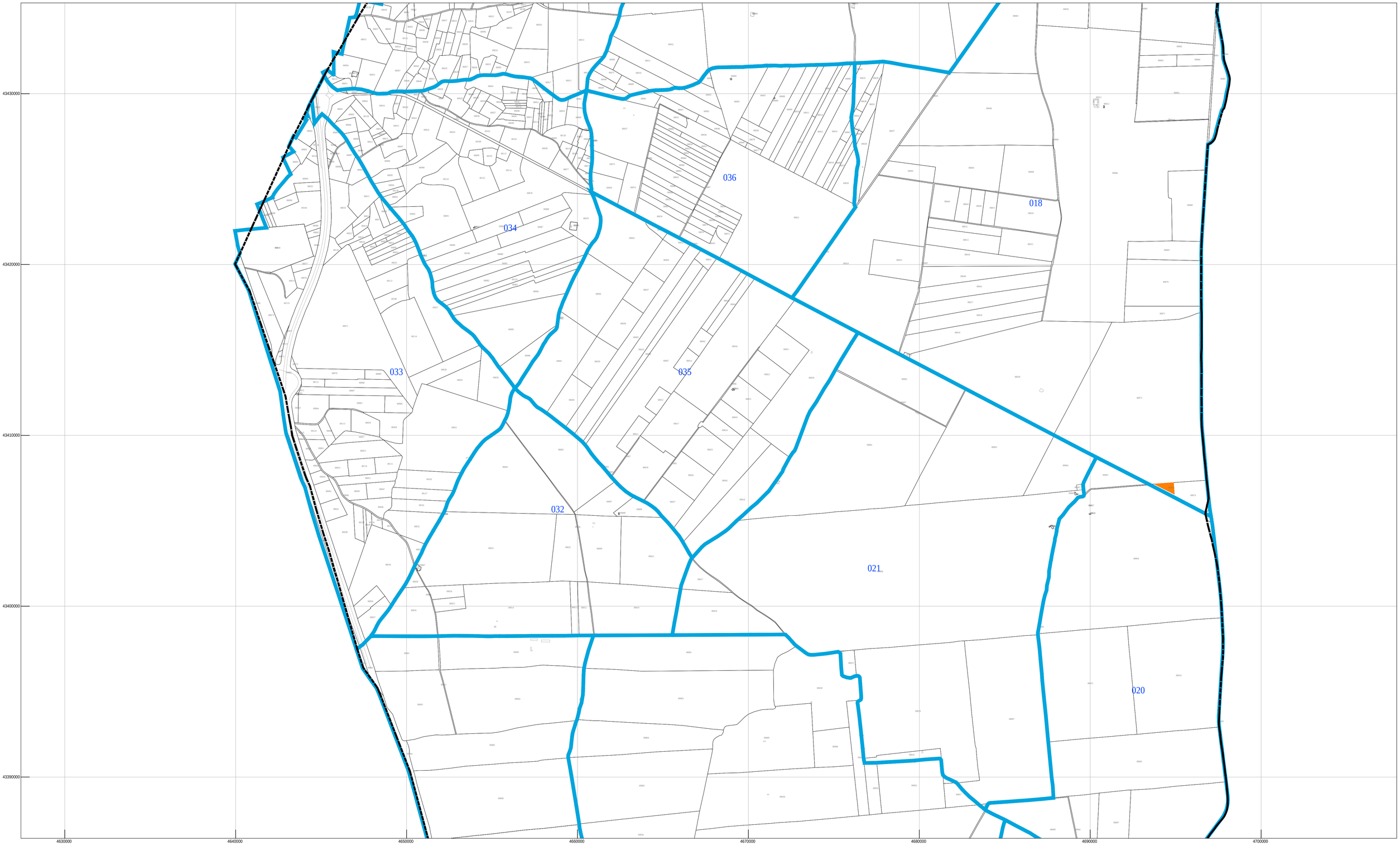

LEYENDA GENERAL

- LÍMITE DEL TÉRMINO MUNICIPAL
- SUELO URBANO
- NÚCLEOS URBANOS COLINDANTES
- LÍNEAS DE NIVEL
- PARCELACIÓN
- TOPONIMIA

LEYENDA ESPECÍFICA

- FINCAS DE PROPIEDAD MUNICIPAL
- FINCAS DE PROPIEDAD JUNTA COMUNIDADES DE CASTILLA LA MANCHA O DIPUTACIÓN
- FINCAS DE PROPIEDAD DEL ESTADO
- NO CONSTAN — FINCAS DE PROPIEDAD DE OTRAS ADMINISTRACIONES O EMPRESAS PÚBLICAS
- POLÍGONOS CATASTRALES
- 000 — NÚMERO DE POLÍGONO CATASTRAL
- 00000 — NÚMERO DE PARCELA CATASTRAL

PLAN DE ORDENACIÓN MUNICIPAL DE HERENCIA (CIUDAD REAL)

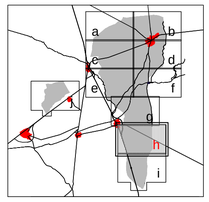

AYUNTAMIENTO DE HERENCIA

PLANOS DE INFORMACIÓN

PLANO

I.02-h

ESTADO ACTUAL DEL TÉRM. MUNICIPAL

LÍMITE T. MUNICIPAL
Y CATASTRO RÚSTICA

N

REDACTOR: FCO. JAVIER ROBUSTILLO YAGÜE, ARQUITECTO

ESCALA: 1/10.000

FECHA: 09 / 2016

100 0 100 200 300 400 500 600 700 800 900 m.

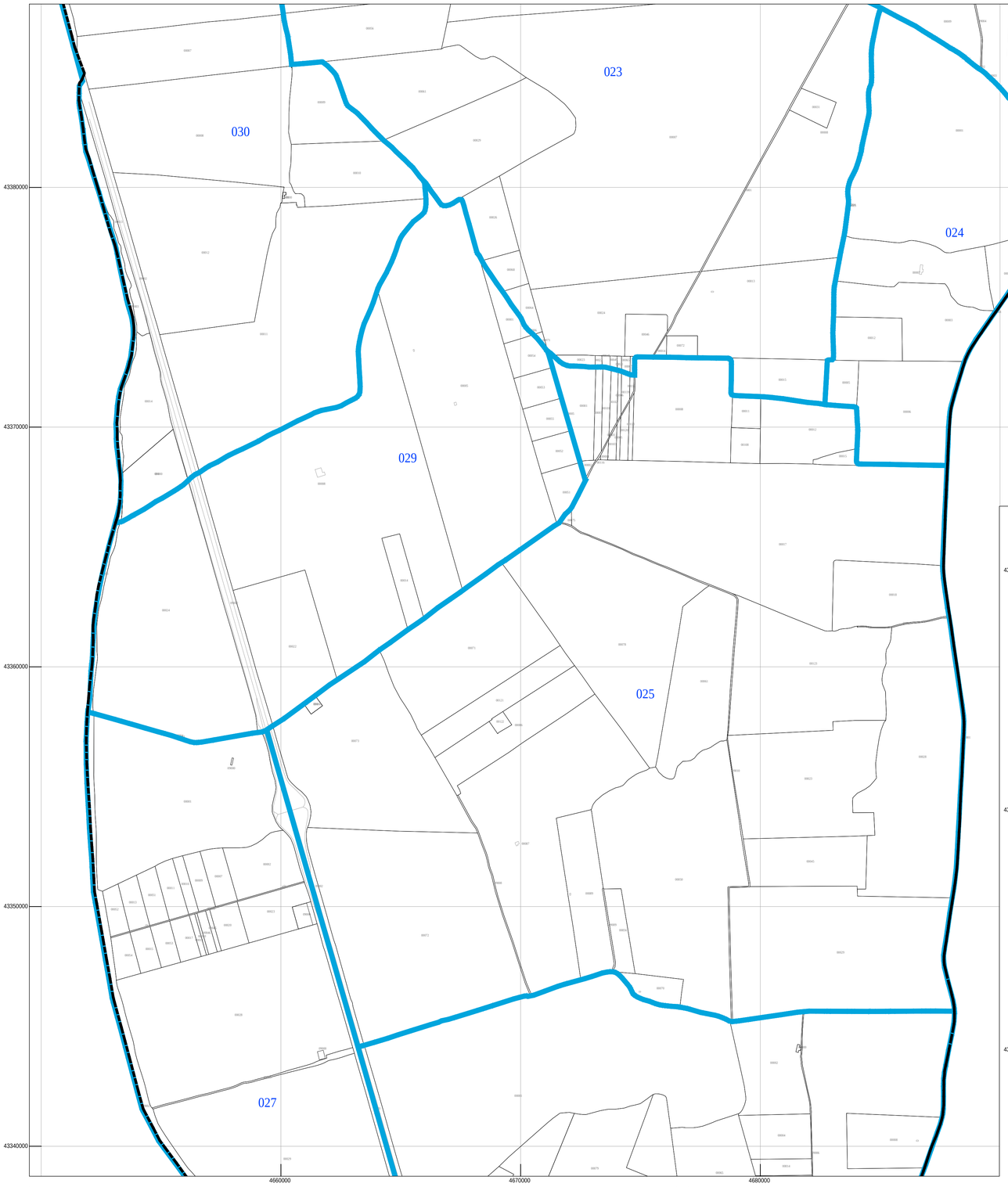

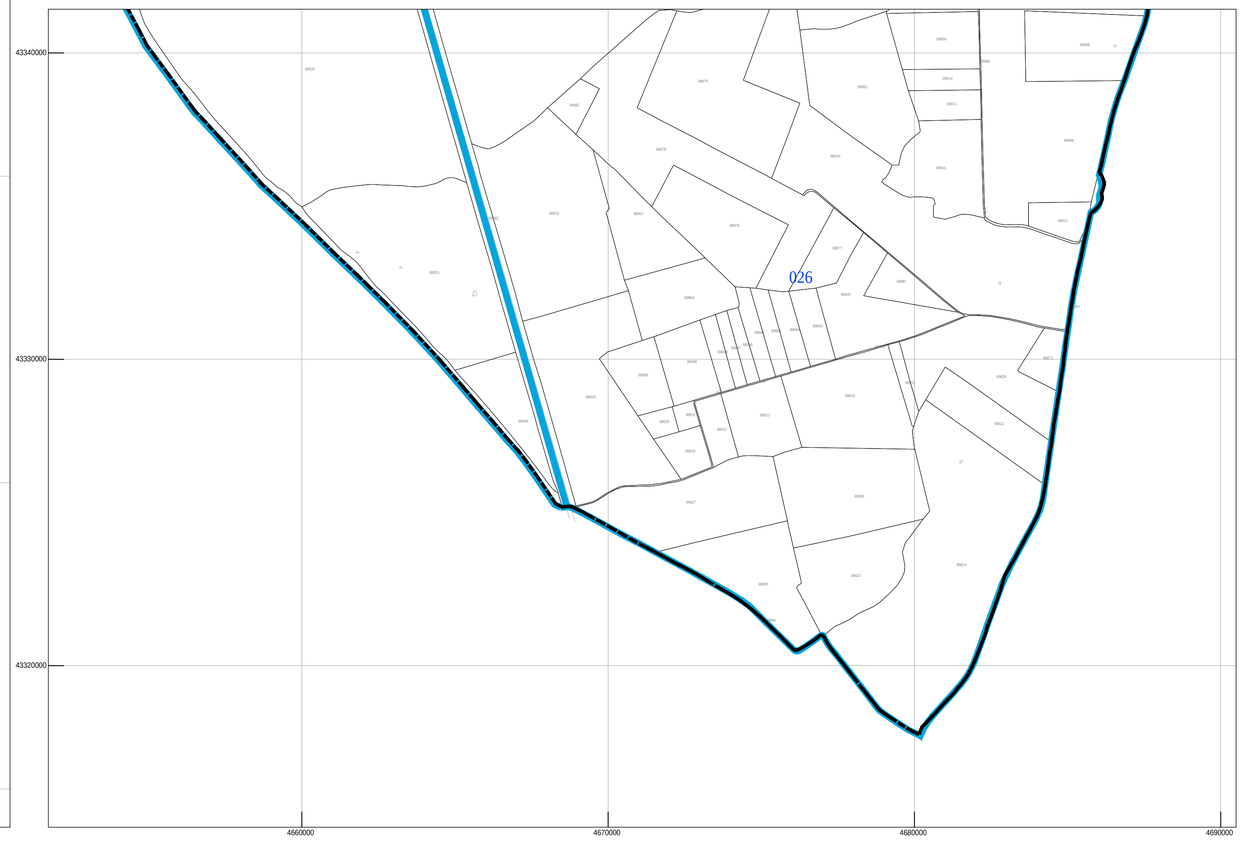

LEYENDA GENERAL

- LÍMITE DEL TÉRMINO MUNICIPAL
- SUELO URBANO
- NÚCLEOS URBANOS COLINDANTES
- LÍNEAS DE NIVEL
- PARCELACIÓN
- TOPONIMIA

LEYENDA ESPECÍFICA

- FINCAS DE PROPIEDAD MUNICIPAL
- FINCAS DE PROPIEDAD JUNTA COMUNIDADES DE CASTILLA LA MANCHA O DIPUTACIÓN
- FINCAS DE PROPIEDAD DEL ESTADO
- NO CONSTAN — FINCAS DE PROPIEDAD DE OTRAS ADMINISTRACIONES O EMPRESAS PÚBLICAS
- POLÍGONOS CATASTRALES
- 000 — NÚMERO DE POLÍGONO CATASTRAL
- 00000 — NÚMERO DE PARCELA CATASTRAL

PLAN DE ORDENACIÓN MUNICIPAL DE HERENCIA (CIUDAD REAL)

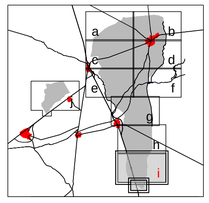

AYUNTAMIENTO DE HERENCIA

PLANOS DE INFORMACIÓN

PLANO

I.02-i

ESTADO ACTUAL DEL TÉRM. MUNICIPAL

LÍMITE T. MUNICIPAL Y CATASTRO RÚSTICA

N

REDACTOR: FCO. JAVIER ROBUSTILLO YAGÜE, ARQUITECTO

ESCALA: 1/10.000

FECHA: 09 / 2016

100 0 100 200 300 400 500 600 700 800 900 m

LEYENDA GENERAL

- LÍMITE DEL TÉRMINO MUNICIPAL
- SUELO URBANO
- NÚCLEOS URBANOS COLINDANTES
- LÍNEAS DE NIVEL
- PARCELACIÓN
- TOPONIMIA

LEYENDA ESPECÍFICA

- FINCAS DE PROPIEDAD MUNICIPAL
- FINCAS DE PROPIEDAD JUNTA COMUNIDADES DE CASTILLA LA MANCHA O DIPUTACIÓN
- FINCAS DE PROPIEDAD DEL ESTADO
- NO CONSTAN — FINCAS DE PROPIEDAD DE OTRAS ADMINISTRACIONES O EMPRESAS PÚBLICAS
- POLÍGONOS CATASTRALES
- 000 — NÚMERO DE POLÍGONO CATASTRAL
- 00000 — NÚMERO DE PARCELA CATASTRAL

PLAN DE ORDENACIÓN MUNICIPAL DE HERENCIA (CIUDAD REAL)

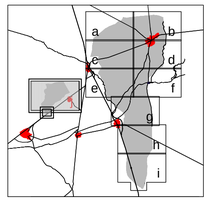

AYUNTAMIENTO DE HERENCIA

PLANOS DE INFORMACIÓN

PLANO I.02-j

ESTADO ACTUAL DEL TÉRM. MUNICIPAL:

LÍMITE T. MUNICIPAL Y CATASTRO RÚSTICA

N

REDACTOR: FCO. JAVIER ROBUSTILLO YAGÜE, ARQUITECTO

ESCALA: 1/10.000

FECHA: 09 / 2016

100 0 100 200 300 400 500 600 700 800 900 m.