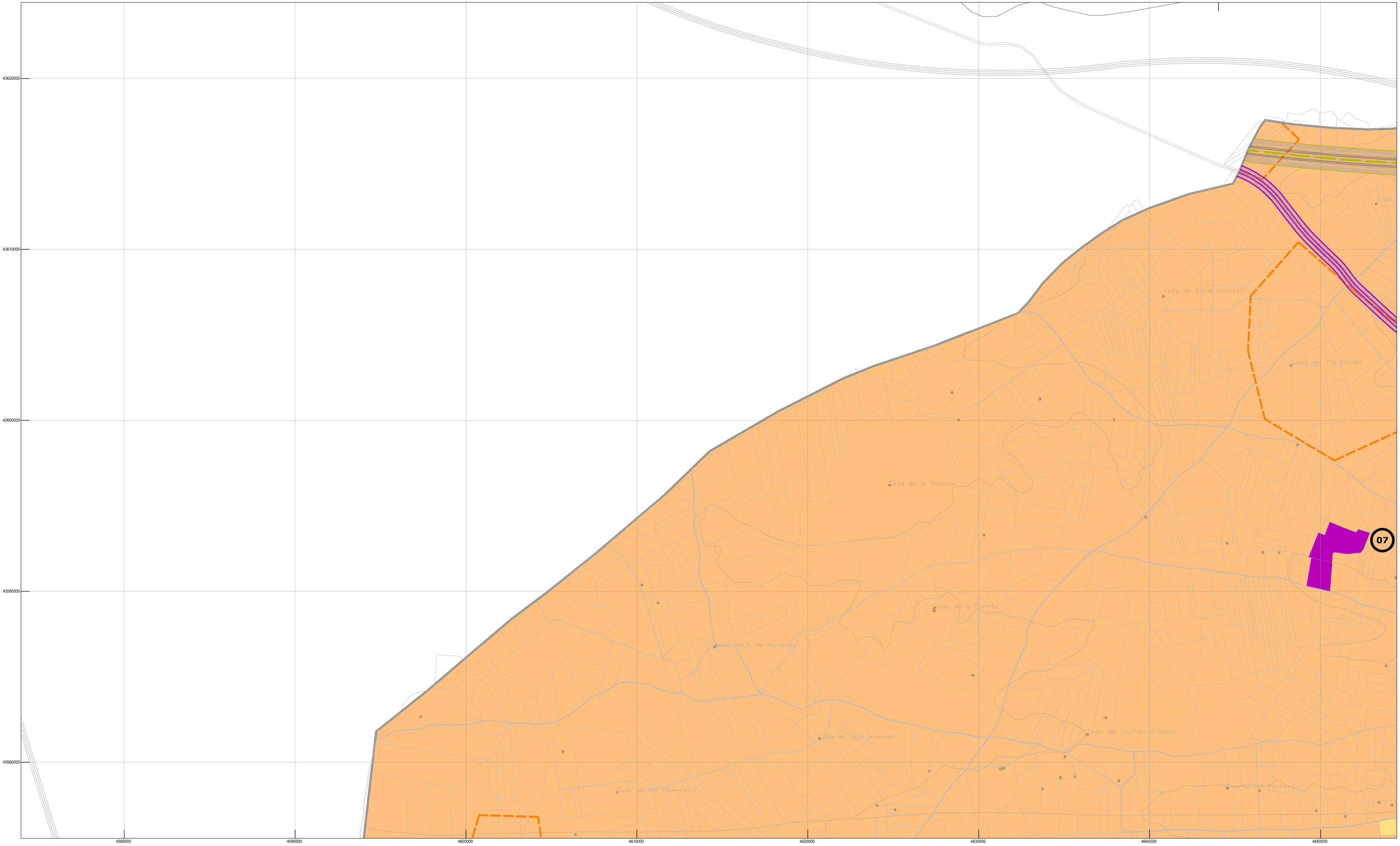

LEYENDA GENERAL

- LÍMITE DEL TÉRMINO MUNICIPAL
- SUELO URBANO / SUELO URBANIZABLE
- CASCOS URBANOS COLINDANTES
- LÍNEAS DE NIVEL
- PARCELACIÓN
- TOPONIMIA

LEYENDA ESPECÍFICA

ORDENANZAS PRINCIPALES EN SUELO RÚSTICO

- NORMA 1: SUELO RÚSTICO DE RESERVA
- NORMA 2: SRNUP (E-A) AGRÍCOLA
- NORMA 3: SRNUP (N) NATURAL
  HÁBITATS PROTEGIDOS
  ELEMENTOS GEOMORFOLÓGICOS PROTEGIDOS
- NORMA 4: SRNUP (N-P/E) NATURAL Y/O PAISAJÍSTICA Y DE ENTORNO
  RED NATURA 2000: ZEPA Y LICS "MONTES DE TOLEDO"
  Á. CRÍTICA Y Z. DE IMPORTANCIA ESP. PROTEGIDAS
  ENTORNO DE LOS MOLINOS DE VIENTO

ORDENANZAS COMPLEMENTARIAS EN SUELO RÚSTICO

- SRNUP (A-I) AMBIENTAL: DOMINIO PÚBLICO HIDRÁULICO
  ⓐ CAPTACIÓN
- SRNUP (A-I.3) AMBIENTAL: ZONAS INUNDABLES
- SRNUP (A-I.4) AMBIENTAL: ZONAS DE FLUJO PREFERENTE
- SRNUP (A-II) AMBIENTAL: DOMINIO PÚBLICO PECUARIO
- SRNUP (C-I) CULTURAL: PROTECCIÓN ARQUEOLÓGICA
- SRNUP (C-II) CULTURAL: PREVENCIÓN ARQUEOLÓGICA
- SRNUP (IE-I) INFRAESTRUCTURAS Y EQUIPAMIENTOS: CARRETERAS
- SRNUP (IE-II) INFRAESTRUCTURAS Y EQUIPAMIENTOS: ELÉCTRICAS
  ⓐ SUBESTACIÓN
  ⓑ PLANTA ENERGÍA SOLAR
- SRNUP (IE-III) INFRAESTRUCTURAS Y EQUIPAMIENTOS: CANALES
  ⓐ EDAR
  ⓑ CAPTACIÓN, ETAP Y DEPÓSITOS DE AGUA
  ⓒ TUBERÍA TRANSMANCHEGA
- SRNUP (IE-IV) INFRAESTRUCTURAS Y EQUIPAMIENTOS: FERROCARRILES
- SRNUP (IE-V) INFRAESTRUCTURAS Y EQUIPAMIENTOS: OTROS
  ⓐ CEMENTERIO
  ⓑ PLANTA DE TRATAMIENTO DE RESIDUOS
  ⓒ ANTIGUO VERTEDERO

PLAN DE ORDENACIÓN MUNICIPAL DE HERENCIA (CIUDAD REAL)

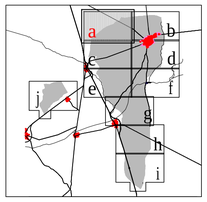

AYUNTAMIENTO DE HERENCIA

PLANOS DE ORDENACIÓN

PLANO

OE.01-a

ORDENACIÓN DEL TÉRMINO MUNICIPAL

N

REDACTOR: FCO. JAVIER ROBUSTILLO YAGÜE, ARQUITECTO

ESCALA: 1/10.000

FECHA: 09 / 2016

100 0 100 200 300 400 500 600 700 800 900 m.

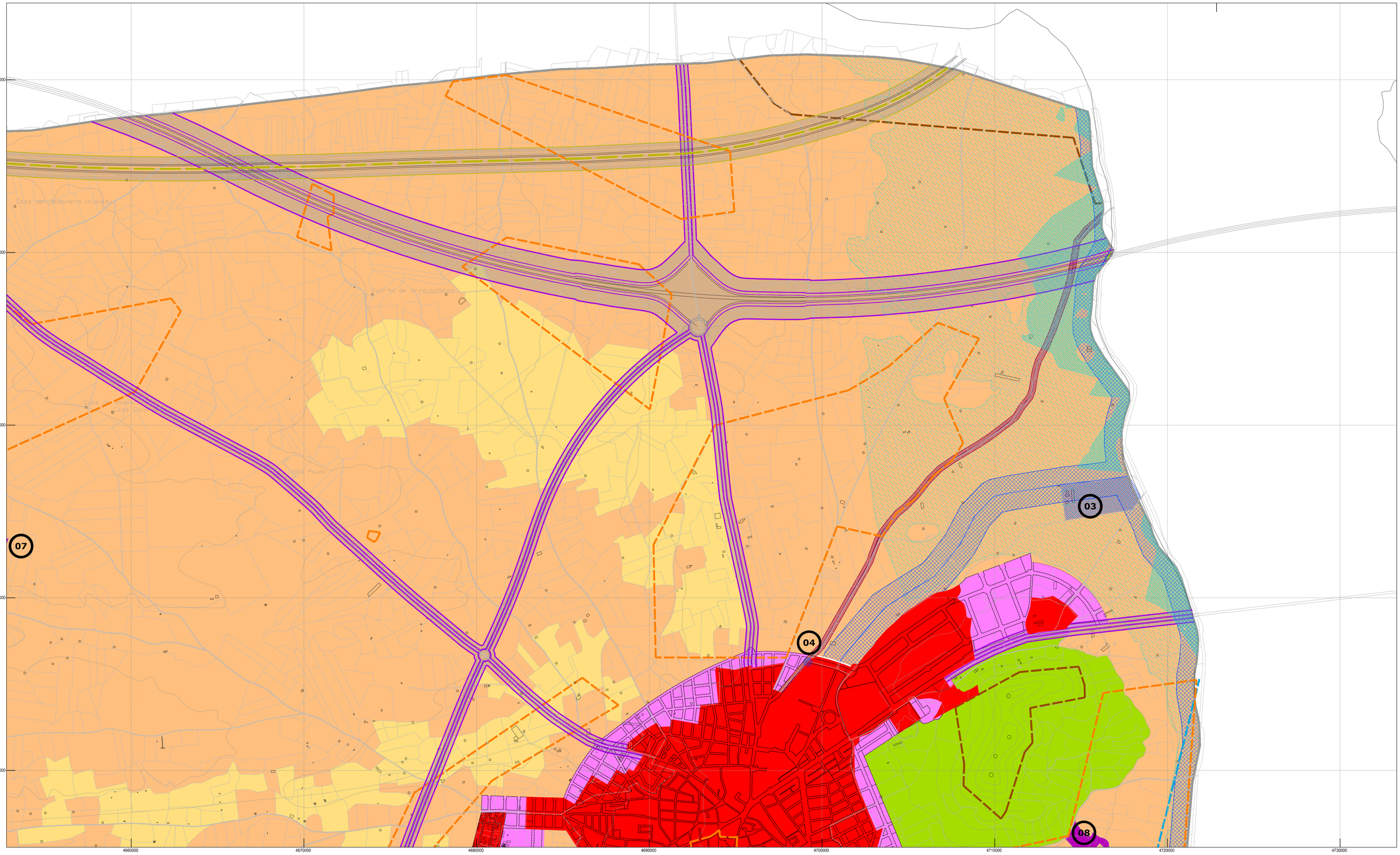

LEYENDA GENERAL

- LÍMITE DEL TÉRMINO MUNICIPAL
- SUELO URBANO / SUELO URBANIZABLE
- CASCOS URBANOS COLINDANTES
- LÍNEAS DE NIVEL
- PARCELACIÓN
- TOPONIMIA

LEYENDA ESPECÍFICA

ORDENANZAS PRINCIPALES EN SUELO RÚSTICO

- NORMA 1: SUELO RÚSTICO DE RESERVA
- NORMA 2: SRNUP (E-A) AGRÍCOLA
- NORMA 3: SRNUP (N) NATURAL
  - HÁBITATS PROTEGIDOS
  - ELEMENTOS GEOMORFOLÓGICOS PROTEGIDOS
- NORMA 4: SRNUP (N-P/E) NATURAL Y/O PAISAJÍSTICA Y DE ENTORNO
  - RED NATURA 2000: ZEPA Y LICS "MONTES DE TOLEDO"
  - Á. CRÍTICA Y Z. DE IMPORTANCIA ESP. PROTEGIDAS
  - ENTORNO DE LOS MOLINOS DE VIENTO

ORDENANZAS COMPLEMENTARIAS EN SUELO RÚSTICO

- SRNUP (A-I) AMBIENTAL: DOMINIO PÚBLICO HIDRÁULICO
  - ④ CAPTACIÓN
- SRNUP (A-I.3) AMBIENTAL: ZONAS INUNDABLES
- SRNUP (A-I.4) AMBIENTAL: ZONAS DE FLUJO PREFERENTE
- SRNUP (A-II) AMBIENTAL: DOMINIO PÚBLICO PECUARIO
- SRNUP (C-I) CULTURAL: PROTECCIÓN ARQUEOLÓGICA
- SRNUP (C-II) CULTURAL: PREVENCIÓN ARQUEOLÓGICA
- SRNUP (IE-I) INFRAESTRUCTURAS Y EQUIPAMIENTOS: CARRETERAS
- SRNUP (IE-II) INFRAESTRUCTURAS Y EQUIPAMIENTOS: ELÉCTRICAS
  - ① SUBESTACIÓN
  - ② PLANTA ENERGÍA SOLAR
- SRNUP (IE-III) INFRAESTRUCTURAS Y EQUIPAMIENTOS: CANALES
  - ③ EDAR
  - ④ CAPTACIÓN, ETAP Y DEPÓSITOS DE AGUA
  - ⑤ TUBERÍA TRANSMANCHEGA
- SRNUP (IE-IV) INFRAESTRUCTURAS Y EQUIPAMIENTOS: FERROCARRILES
- SRNUP (IE-V) INFRAESTRUCTURAS Y EQUIPAMIENTOS: OTROS
  - ⑥ CEMENTERIO
  - ⑦ PLANTA DE TRATAMIENTO DE RESIDUOS
  - ⑧ ANTIGUO VERTEDERO

PLAN DE ORDENACIÓN MUNICIPAL DE HERENCIA (CIUDAD REAL)

AYUNTAMIENTO DE HERENCIA

PLANOS DE ORDENACIÓN

PLANO

OE.01-b

ORDENACIÓN DEL TÉRMINO MUNICIPAL

N

REDACTOR: FCO. JAVIER ROBUSTILLO YAGÜE, ARQUITECTO

ESCALA: 1/10.000

FECHA: 09 / 2016

100 0 100 200 300 400 500 600 700 800 900 m.

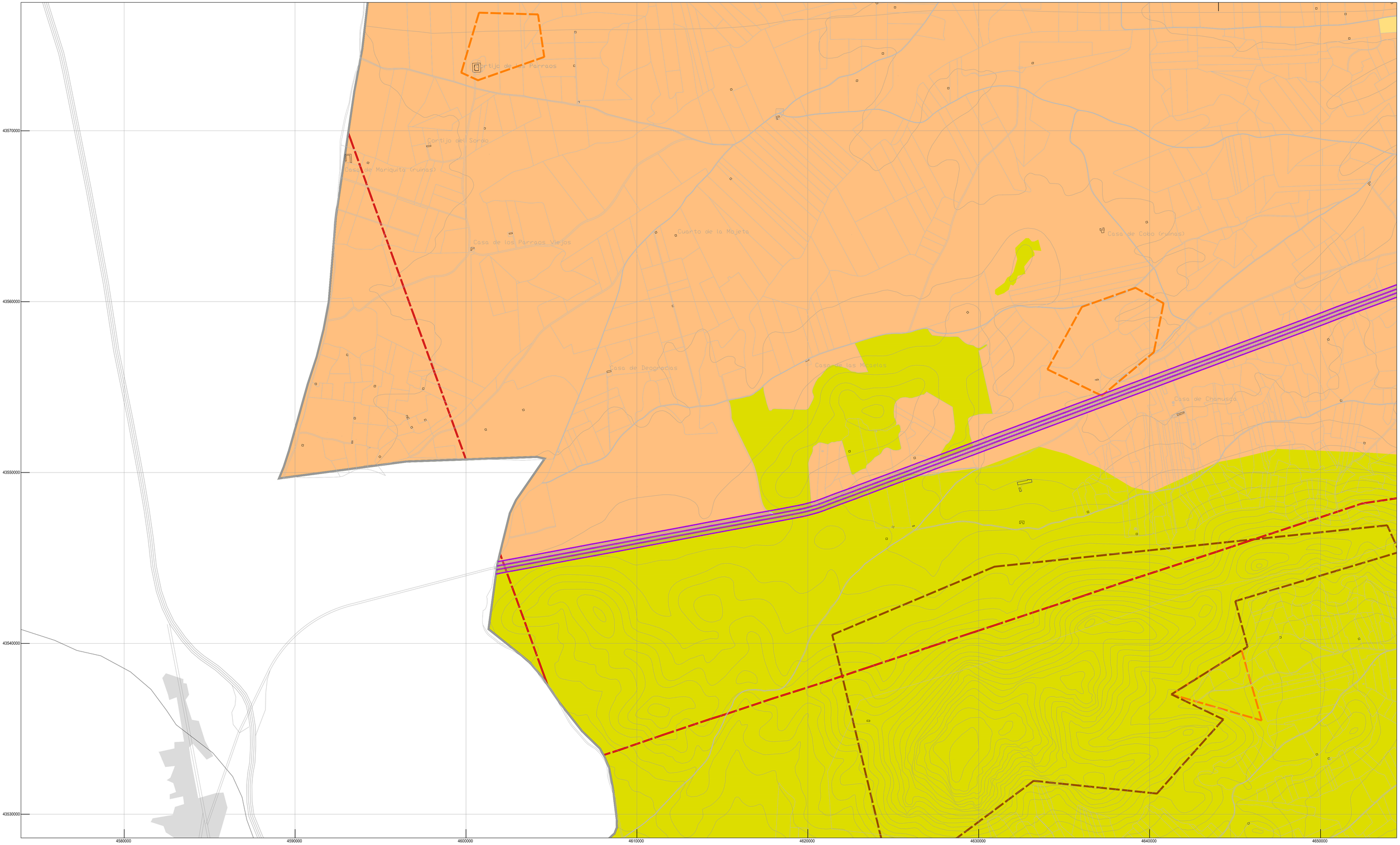

LEYENDA GENERAL

- LÍMITE DEL TÉRMINO MUNICIPAL
- SUELO URBANO / SUELO URBANIZABLE
- CASCOS URBANOS COLINDANTES
- LÍNEAS DE NIVEL
- PARCELACIÓN
- TOPONIMIA

LEYENDA ESPECÍFICA

ORDENANZAS PRINCIPALES EN SUELO RÚSTICO

- NORMA 1: SUELO RÚSTICO DE RESERVA
- NORMA 2: SRNUP (E-A) AGRÍCOLA
- NORMA 3: SRNUP (N) NATURAL
  - HÁBITATS PROTEGIDOS
  - ELEMENTOS GEOMORFOLÓGICOS PROTEGIDOS
- NORMA 4: SRNUP (N-P/E) NATURAL Y/O PAISAJÍSTICA Y DE ENTORNO
  - RED NATURA 2000: ZEPA Y LICS "MONTES DE TOLEDO"
  - Á. CRÍTICA Y Z. DE IMPORTANCIA ESP. PROTEGIDAS
  - ENTORNO DE LOS MOLINOS DE VIENTO

ORDENANZAS COMPLEMENTARIAS EN SUELO RÚSTICO

- SRNUP (A-I) AMBIENTAL: DOMINIO PÚBLICO HIDRÁULICO
  - ⓐ CAPTACIÓN
- SRNUP (A-I.3) AMBIENTAL: ZONAS INUNDABLES
- SRNUP (A-I.4) AMBIENTAL: ZONAS DE FLUJO PREFERENTE
- SRNUP (A-II) AMBIENTAL: DOMINIO PÚBLICO PECUARIO
- SRNUP (C-I) CULTURAL: PROTECCIÓN ARQUEOLÓGICA
- SRNUP (C-II) CULTURAL: PREVENCIÓN ARQUEOLÓGICA
- SRNUP (IE-I) INFRAESTRUCTURAS Y EQUIPAMIENTOS: CARRETERAS
- SRNUP (IE-II) INFRAESTRUCTURAS Y EQUIPAMIENTOS: ELÉCTRICAS
  - ⓢ SUBESTACIÓN
  - ⓟ PLANTA ENERGÍA SOLAR
- SRNUP (IE-III) INFRAESTRUCTURAS Y EQUIPAMIENTOS: CANALES
  - ⓔ EDAR
  - ⓒ CAPTACIÓN, ETAP Y DEPÓSITOS DE AGUA
  - ⓣ TUBERÍA TRANSMANCHEGA
- SRNUP (IE-IV) INFRAESTRUCTURAS Y EQUIPAMIENTOS: FERROCARRILES
- SRNUP (IE-V) INFRAESTRUCTURAS Y EQUIPAMIENTOS: OTROS
  - ⓒ CEMENTERIO
  - ⓟ PLANTA DE TRATAMIENTO DE RESIDUOS
  - ⓐ ANTIGUO VERTEDERO

PLAN DE ORDENACIÓN MUNICIPAL DE HERENCIA (CIUDAD REAL)

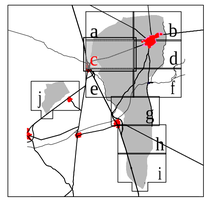

AYUNTAMIENTO DE HERENCIA

PLANOS DE ORDENACIÓN

PLANO

OE.01-c

ORDENACIÓN DEL TÉRMINO MUNICIPAL

N

REDACTOR: FCO. JAVIER ROBUSTILLO YAGÜE, ARQUITECTO

ESCALA: 1/10.000

FECHA: 09 / 2016

100 0 100 200 300 400 500 600 700 800 900 m.

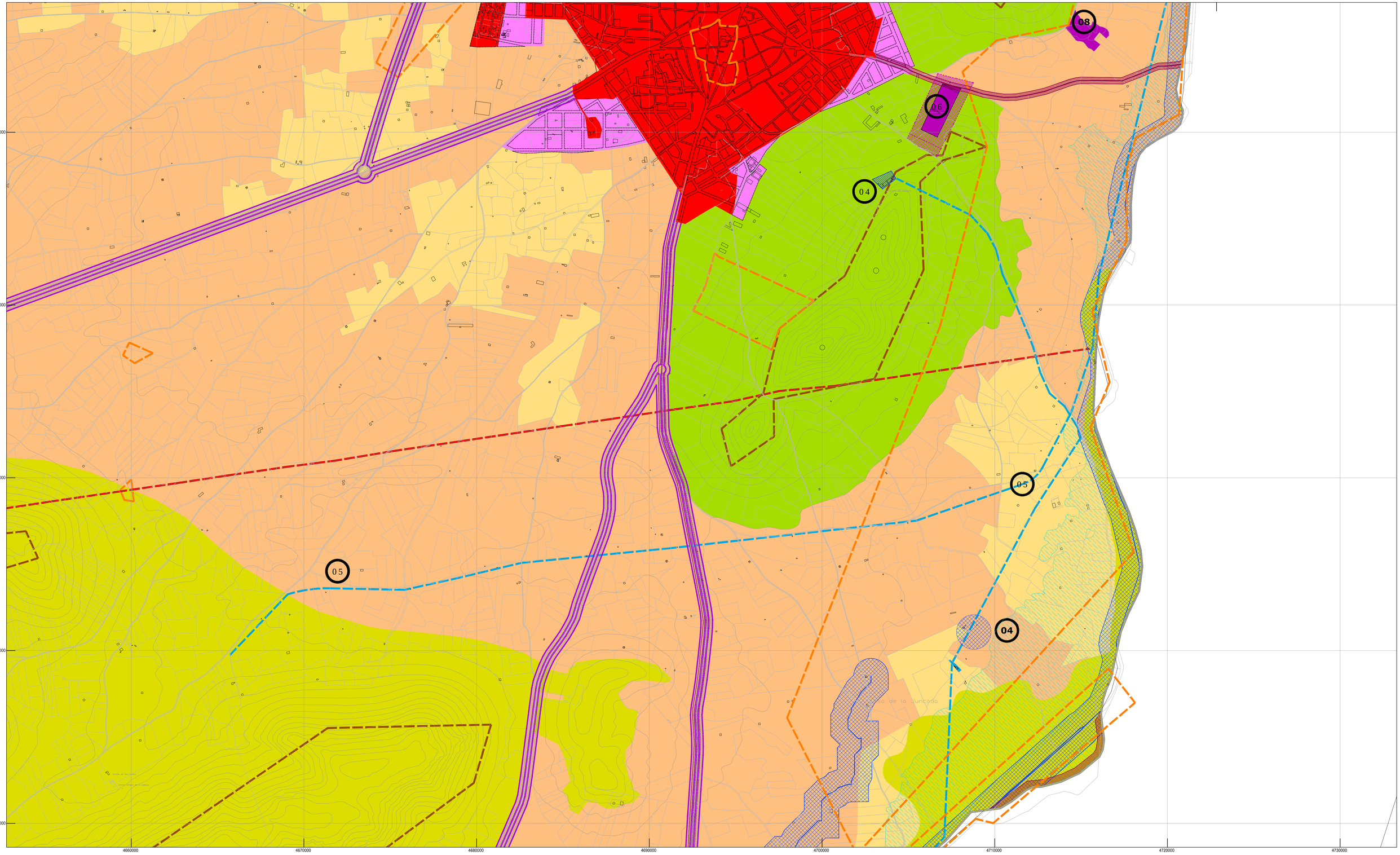

LEYENDA GENERAL

- LÍMITE DEL TÉRMINO MUNICIPAL
- SUELO URBANO / SUELO URBANIZABLE
- CASCOS URBANOS COLINDANTES
- LÍNEAS DE NIVEL
- PARCELACIÓN
- TOPONIMIA

LEYENDA ESPECÍFICA

ORDENANZAS PRINCIPALES EN SUELO RÚSTICO

- NORMA 1: SUELO RÚSTICO DE RESERVA
- NORMA 2: SRNUP (E-A) AGRÍCOLA
- NORMA 3: SRNUP (N) NATURAL
  - HÁBITATS PROTEGIDOS
  - ELEMENTOS GEOMORFOLÓGICOS PROTEGIDOS
- NORMA 4: SRNUP (N-P/E) NATURAL Y/O PAISAJÍSTICA Y DE ENTORNO
  - RED NATURA 2000: ZEPA Y LICS "MONTES DE TOLEDO"
  - Á. CRÍTICA Y Z. DE IMPORTANCIA ESP. PROTEGIDAS
  - ENTORNO DE LOS MOLINOS DE VIENTO

ORDENANZAS COMPLEMENTARIAS EN SUELO RÚSTICO

- SRNUP (A-I) AMBIENTAL: DOMINIO PÚBLICO HIDRÁULICO
  - ⓒ CAPTACIÓN
- SRNUP (A-I.3) AMBIENTAL: ZONAS INUNDABLES
- SRNUP (A-I.4) AMBIENTAL: ZONAS DE FLUJO PREFERENTE
- SRNUP (A-II) AMBIENTAL: DOMINIO PÚBLICO PECUARIO
- SRNUP (C-I) CULTURAL: PROTECCIÓN ARQUEOLÓGICA
- SRNUP (C-II) CULTURAL: PREVENCIÓN ARQUEOLÓGICA
- SRNUP (IE-I) INFRAESTRUCTURAS Y EQUIPAMIENTOS: CARRETERAS
- SRNUP (IE-II) INFRAESTRUCTURAS Y EQUIPAMIENTOS: ELÉCTRICAS
  - Ⓢ SUBESTACIÓN
  - Ⓟ PLANTA ENERGÍA SOLAR
- SRNUP (IE-III) INFRAESTRUCTURAS Y EQUIPAMIENTOS: CANALES
  - Ⓔ EDAR
  - Ⓒ CAPTACIÓN, ETAP Y DEPÓSITOS DE AGUA
  - Ⓣ TUBERÍA TRANSMANCHEGA
- SRNUP (IE-IV) INFRAESTRUCTURAS Y EQUIPAMIENTOS: FERROCARRILES
- SRNUP (IE-V) INFRAESTRUCTURAS Y EQUIPAMIENTOS: OTROS
  - Ⓒ CEMENTERIO
  - Ⓟ PLANTA DE TRATAMIENTO DE RESIDUOS
  - Ⓐ ANTIGUO VERTEDERO

PLAN DE ORDENACIÓN MUNICIPAL DE HERENCIA (CIUDAD REAL)

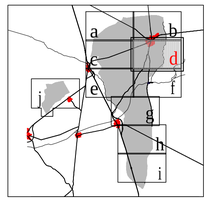

AYUNTAMIENTO DE HERENCIA

PLANOS DE ORDENACIÓN

PLANO

OE.01-d

ORDENACIÓN DEL TÉRMINO MUNICIPAL

N

REDACTOR: FCO. JAVIER ROBUSTILLO YAGÜE, ARQUITECTO

ESCALA: 1/10.000

FECHA: 09 / 2016

100 0 100 200 300 400 500 600 700 800 900 m.

LEYENDA GENERAL

- LÍMITE DEL TÉRMINO MUNICIPAL
- SUELO URBANO / SUELO URBANIZABLE
- CASCOS URBANOS COLINDANTES
- LÍNEAS DE NIVEL
- PARCELACIÓN
- TOPONIMIA

LEYENDA ESPECÍFICA

ORDENANZAS PRINCIPALES EN SUELO RÚSTICO

- NORMA 1: SUELO RÚSTICO DE RESERVA
- NORMA 2: SRNUP (E-A) AGRÍCOLA
- NORMA 3: SRNUP (N) NATURAL
  - HÁBITATS PROTEGIDOS
  - ELEMENTOS GEOMORFOLÓGICOS PROTEGIDOS
- NORMA 4: SRNUP (N-P/E) NATURAL Y/O PAISAJÍSTICA Y DE ENTORNO
  - RED NATURA 2000: ZEPA Y LICS "MONTES DE TOLEDO"
  - Á. CRÍTICA Y Z. DE IMPORTANCIA ESP. PROTEGIDAS
  - ENTORNO DE LOS MOLINOS DE VIENTO

ORDENANZAS COMPLEMENTARIAS EN SUELO RÚSTICO

- SRNUP (A-I) AMBIENTAL: DOMINIO PÚBLICO HIDRÁULICO
  - ⓐ CAPTACIÓN
- SRNUP (A-I.3) AMBIENTAL: ZONAS INUNDABLES
- SRNUP (A-I.4) AMBIENTAL: ZONAS DE FLUJO PREFERENTE
- SRNUP (A-II) AMBIENTAL: DOMINIO PÚBLICO PECUARIO
- SRNUP (C-I) CULTURAL: PROTECCIÓN ARQUEOLÓGICA
- SRNUP (C-II) CULTURAL: PREVENCIÓN ARQUEOLÓGICA
- SRNUP (IE-I) INFRAESTRUCTURAS Y EQUIPAMIENTOS: CARRETERAS
- SRNUP (IE-II) INFRAESTRUCTURAS Y EQUIPAMIENTOS: ELÉCTRICAS
  - ⓘ SUBESTACIÓN
  - ⓟ PLANTA ENERGÍA SOLAR
- SRNUP (IE-III) INFRAESTRUCTURAS Y EQUIPAMIENTOS: CANALES
  - ⓔ EDAR
  - ⓐ CAPTACIÓN, ETAP Y DEPÓSITOS DE AGUA
  - ⓣ TUBERÍA TRANSMANCHEGA
- SRNUP (IE-IV) INFRAESTRUCTURAS Y EQUIPAMIENTOS: FERROCARRILES
- SRNUP (IE-V) INFRAESTRUCTURAS Y EQUIPAMIENTOS: OTROS
  - ⓒ CEMENTERIO
  - ⓟ PLANTA DE TRATAMIENTO DE RESIDUOS
  - ⓐ ANTIGUO VERTEDERO

PLAN DE ORDENACIÓN MUNICIPAL DE HERENCIA (CIUDAD REAL)

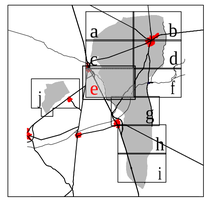

AYUNTAMIENTO DE HERENCIA

PLANOS DE ORDENACIÓN

PLANO

OE.01-e

ORDENACIÓN DEL TÉRMINO MUNICIPAL

N

REDACTOR: FCO. JAVIER ROBUSTILLO YAGÜE, ARQUITECTO

ESCALA: 1/10.000

FECHA: 09 / 2016

100 0 100 200 300 400 500 600 700 800 900 m.

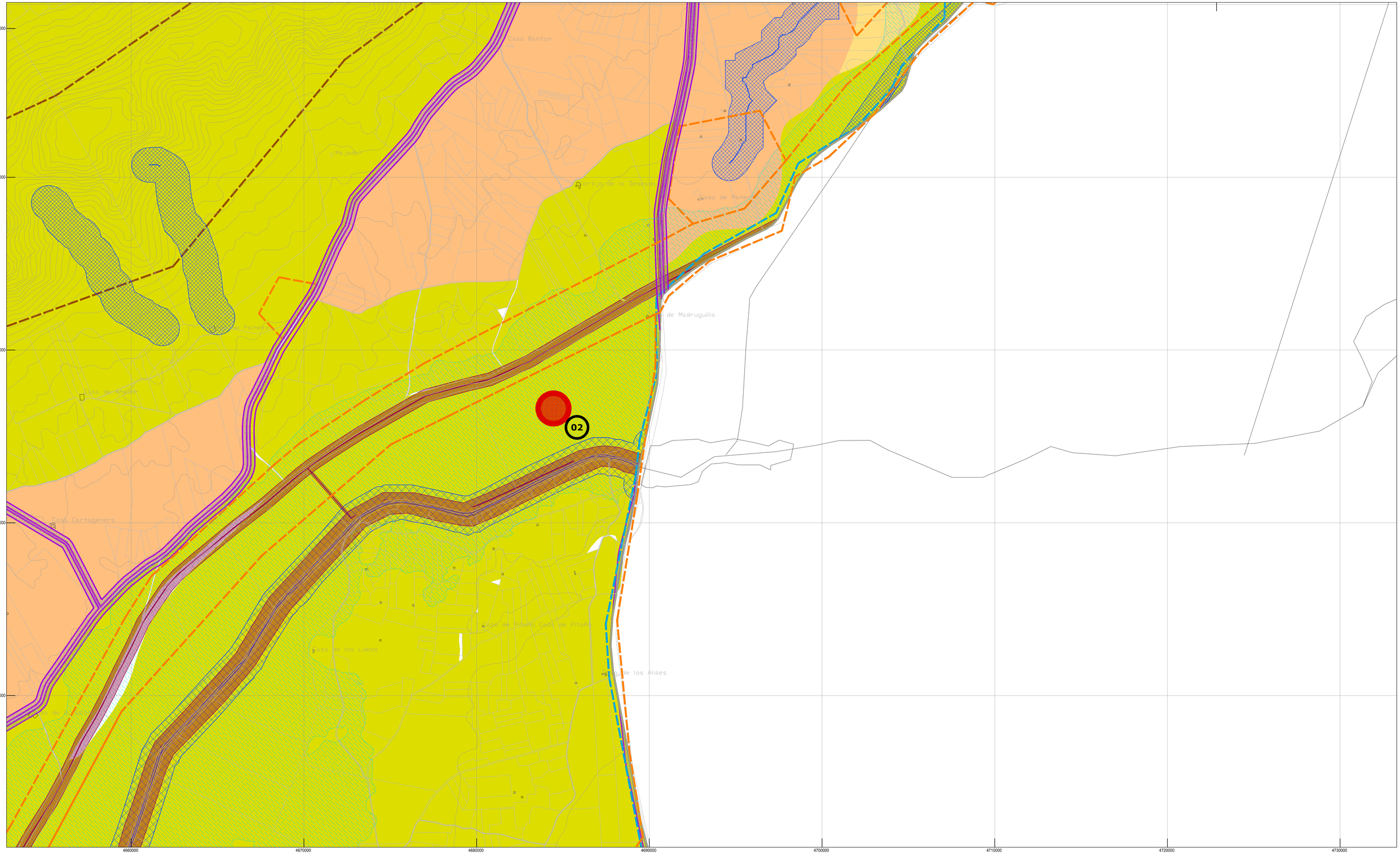

LEYENDA GENERAL

- LÍMITE DEL TÉRMINO MUNICIPAL
- SUELO URBANO / SUELO URBANIZABLE
- CASCOS URBANOS COLINDANTES
- LÍNEAS DE NIVEL
- PARCELACIÓN
- TOPONIMIA

LEYENDA ESPECÍFICA

ORDENANZAS PRINCIPALES EN SUELO RÚSTICO

- NORMA 1: SUELO RÚSTICO DE RESERVA
- NORMA 2: SRNUP (E-A) AGRÍCOLA
- NORMA 3: SRNUP (N) NATURAL
  HÁBITATS PROTEGIDOS
  ELEMENTOS GEOMORFOLÓGICOS PROTEGIDOS
- NORMA 4: SRNUP (N-P/E) NATURAL Y/O PAISAJÍSTICA Y DE ENTORNO
  RED NATURA 2000: ZEPA Y LICS "MONTES DE TOLEDO"
  A. CRÍTICA Y Z. DE IMPORTANCIA ESP. PROTEGIDAS
  ENTORNO DE LOS MOLINOS DE VIENTO

ORDENANZAS COMPLEMENTARIAS EN SUELO RÚSTICO

- SRNUP (A-I) AMBIENTAL: DOMINIO PÚBLICO HIDRÁULICO
  ④ CAPTACIÓN
- SRNUP (A-I.3) AMBIENTAL: ZONAS INUNDABLES
- SRNUP (A-I.4) AMBIENTAL: ZONAS DE FLUJO PREFERENTE
- SRNUP (A-II) AMBIENTAL: DOMINIO PÚBLICO PECUARIO
- SRNUP (C-I) CULTURAL: PROTECCIÓN ARQUEOLÓGICA
- SRNUP (C-II) CULTURAL: PREVENCIÓN ARQUEOLÓGICA
- SRNUP (IE-I) INFRAESTRUCTURAS Y EQUIPAMIENTOS: CARRETERAS
- SRNUP (IE-II) INFRAESTRUCTURAS Y EQUIPAMIENTOS: ELÉCTRICAS
  ① SUBESTACIÓN
  ② PLANTA ENERGÍA SOLAR
- SRNUP (IE-III) INFRAESTRUCTURAS Y EQUIPAMIENTOS: CANALES
  ③ EDAR
  ④ CAPTACIÓN, ETAP Y DEPÓSITOS DE AGUA
  ⑤ TUBERÍA TRANSMANCHEGA
- SRNUP (IE-IV) INFRAESTRUCTURAS Y EQUIPAMIENTOS: FERROCARRILES
- SRNUP (IE-V) INFRAESTRUCTURAS Y EQUIPAMIENTOS: OTROS
  ⑥ CEMENTERIO
  ⑦ PLANTA DE TRATAMIENTO DE RESIDUOS
  ⑧ ANTIGUO VERTEDERO

PLAN DE ORDENACIÓN MUNICIPAL DE HERENCIA (CIUDAD REAL)

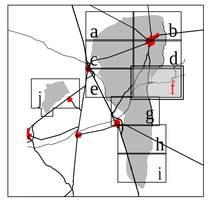

AYUNTAMIENTO DE HERENCIA

PLANOS DE ORDENACIÓN

PLANO

OE.01-f

ORDENACIÓN DEL TÉRMINO MUNICIPAL

N

REDACTOR: FCO. JAVIER ROBUSTILLO YAGÜE, ARQUITECTO

ESCALA: 1/10.000

FECHA: 09 / 2016

100 0 100 200 300 400 500 600 700 800 900 m

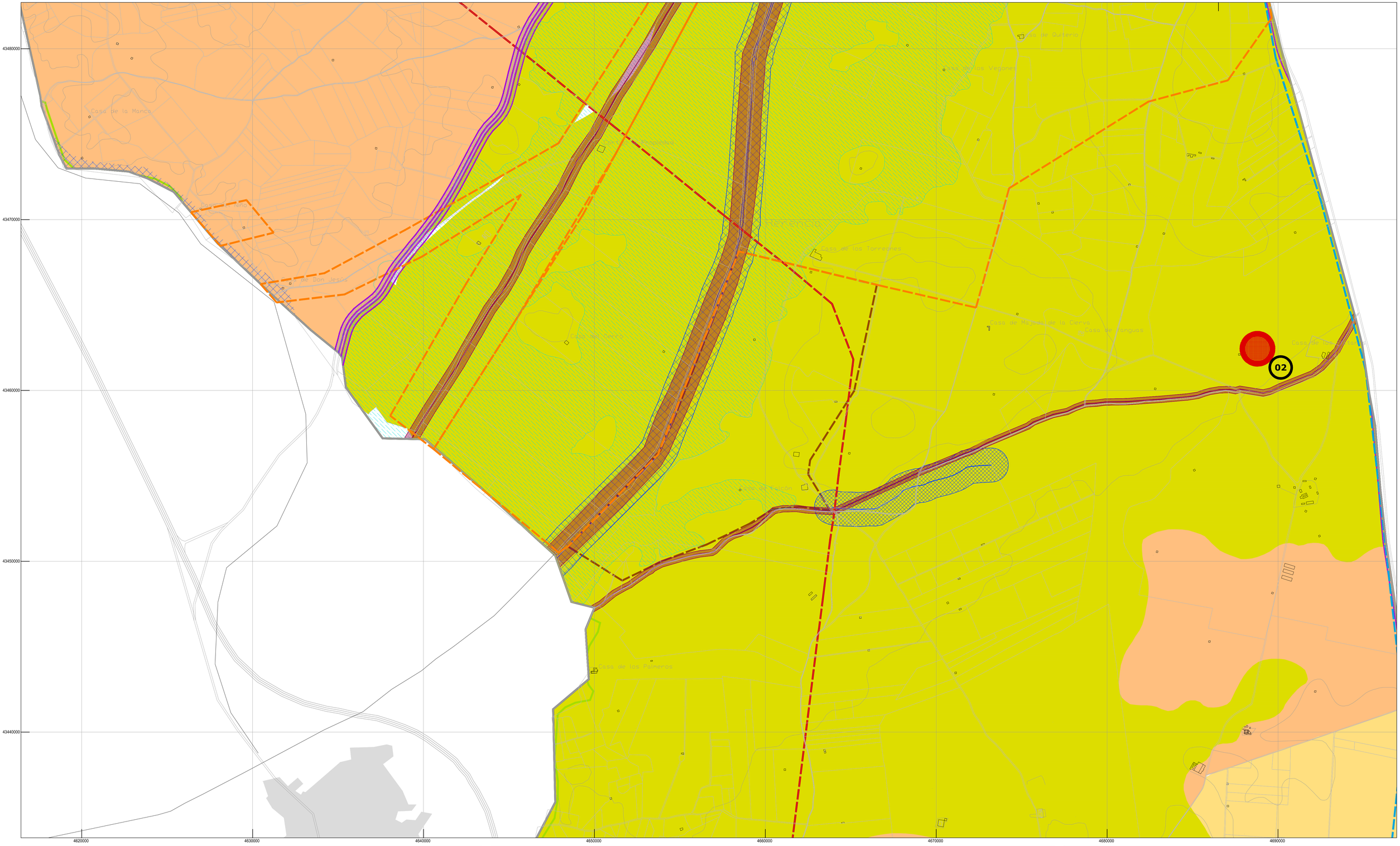

LEYENDA GENERAL

- LÍMITE DEL TÉRMINO MUNICIPAL
- SUELO URBANO / SUELO URBANIZABLE
- CASCOS URBANOS COLINDANTES
- LÍNEAS DE NIVEL
- PARCELACIÓN
- TOPONIMIA

LEYENDA ESPECÍFICA

ORDENANZAS PRINCIPALES EN SUELO RÚSTICO

- NORMA 1: SUELO RÚSTICO DE RESERVA
- NORMA 2: SRNUP (E-A) AGRÍCOLA
- NORMA 3: SRNUP (N) NATURAL
  - HÁBITATS PROTEGIDOS
  - ELEMENTOS GEOMORFOLÓGICOS PROTEGIDOS
- NORMA 4: SRNUP (N-P/E) NATURAL Y/O PAISAJÍSTICA Y DE ENTORNO
  - RED NATURA 2000: ZEPA Y LICS "MONTES DE TOLEDO"
  - Á. CRÍTICA Y Z. DE IMPORTANCIA ESP. PROTEGIDAS
  - ENTORNO DE LOS MOLINOS DE VIENTO

ORDENANZAS COMPLEMENTARIAS EN SUELO RÚSTICO

- SRNUP (A-I) AMBIENTAL: DOMINIO PÚBLICO HIDRÁULICO
  - ⓐ CAPTACIÓN
- SRNUP (A-I.3) AMBIENTAL: ZONAS INUNDABLES
- SRNUP (A-I.4) AMBIENTAL: ZONAS DE FLUJO PREFERENTE
- SRNUP (A-II) AMBIENTAL: DOMINIO PÚBLICO PECUARIO
- SRNUP (C-I) CULTURAL: PROTECCIÓN ARQUEOLÓGICA
- SRNUP (C-II) CULTURAL: PREVENCIÓN ARQUEOLÓGICA
- SRNUP (IE-I) INFRAESTRUCTURAS Y EQUIPAMIENTOS: CARRETERAS
- SRNUP (IE-II) INFRAESTRUCTURAS Y EQUIPAMIENTOS: ELÉCTRICAS
  - ⓢ SUBESTACIÓN
  - ⓟ PLANTA ENERGÍA SOLAR
- SRNUP (IE-III) INFRAESTRUCTURAS Y EQUIPAMIENTOS: CANALES
  - ⓔ EDAR
  - ⓒ CAPTACIÓN, ETAP Y DEPÓSITOS DE AGUA
  - ⓣ TUBERÍA TRANSMANCHEGA
- SRNUP (IE-IV) INFRAESTRUCTURAS Y EQUIPAMIENTOS: FERROCARRILES
- SRNUP (IE-V) INFRAESTRUCTURAS Y EQUIPAMIENTOS: OTROS
  - ⓒ CEMENTERIO
  - ⓟ PLANTA DE TRATAMIENTO DE RESIDUOS
  - ⓐ ANTIGUO VERTEDERO

PLAN DE ORDENACIÓN MUNICIPAL DE HERENCIA (CIUDAD REAL)

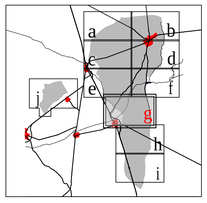

AYUNTAMIENTO DE HERENCIA

PLANOS DE ORDENACIÓN

PLANO

OE.01-g

ORDENACIÓN DEL TÉRMINO MUNICIPAL

N

REDACTOR: FCO. JAVIER ROBUSTILLO YAGÜE, ARQUITECTO

ESCALA: 1/10.000

FECHA: 09 / 2016

100 50 0 100 200 300 400 500 600 700 800 900 m

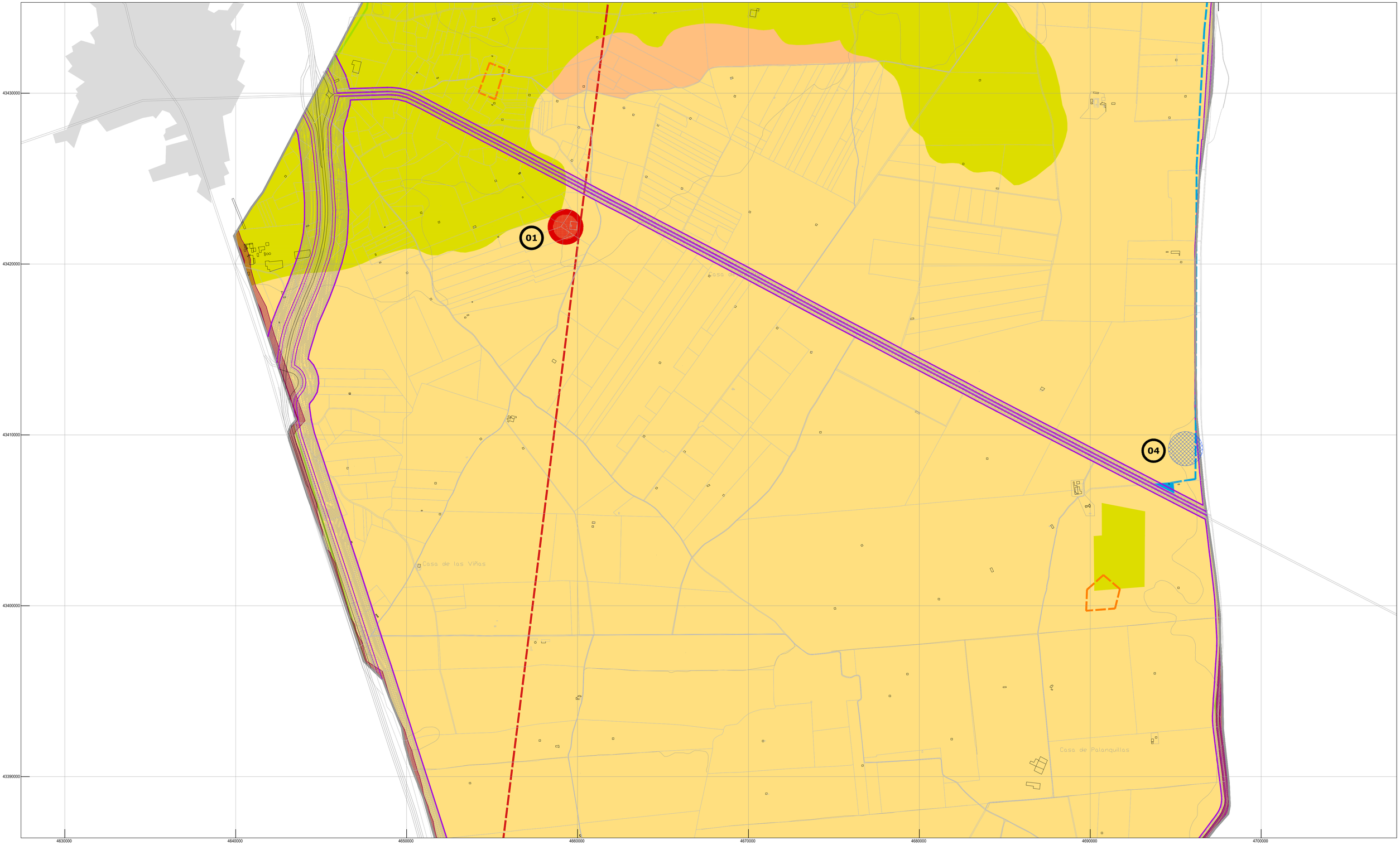

LEYENDA GENERAL

- LÍMITE DEL TÉRMINO MUNICIPAL
- SUELO URBANO / SUELO URBANIZABLE
- CASCOS URBANOS COLINDANTES
- LÍNEAS DE NIVEL
- PARCELACIÓN
- TOPONIMIA

LEYENDA ESPECÍFICA

ORDENANZAS PRINCIPALES EN SUELO RÚSTICO

- NORMA 1: SUELO RÚSTICO DE RESERVA
- NORMA 2: SRNUP (E-A) AGRÍCOLA
- NORMA 3: SRNUP (N) NATURAL
  - HÁBITATS PROTEGIDOS
  - ELEMENTOS GEOMORFOLÓGICOS PROTEGIDOS
- NORMA 4: SRNUP (N-P/E) NATURAL Y/O PAISAJÍSTICA Y DE ENTORNO
  - RED NATURA 2000: ZEPA Y LICS "MONTES DE TOLEDO"
  - Á. CRÍTICA Y Z. DE IMPORTANCIA ESP. PROTEGIDAS
  - ENTORNO DE LOS MOLINOS DE VIENTO

ORDENANZAS COMPLEMENTARIAS EN SUELO RÚSTICO

- SRNUP (A-I) AMBIENTAL: DOMINIO PÚBLICO HIDRÁULICO
  - ⓐ CAPTACIÓN
- SRNUP (A-I.3) AMBIENTAL: ZONAS INUNDABLES
- SRNUP (A-I.4) AMBIENTAL: ZONAS DE FLUJO PREFERENTE
- SRNUP (A-II) AMBIENTAL: DOMINIO PÚBLICO PECUARIO
- SRNUP (C-I) CULTURAL: PROTECCIÓN ARQUEOLÓGICA
- SRNUP (C-II) CULTURAL: PREVENCIÓN ARQUEOLÓGICA
- SRNUP (IE-I) INFRAESTRUCTURAS Y EQUIPAMIENTOS: CARRETERAS
- SRNUP (IE-II) INFRAESTRUCTURAS Y EQUIPAMIENTOS: ELÉCTRICAS
  - ⓣ SUBESTACIÓN
  - ⓟ PLANTA ENERGÍA SOLAR
- SRNUP (IE-III) INFRAESTRUCTURAS Y EQUIPAMIENTOS: CANALES
  - ⓔ EDAR
  - ⓒ CAPTACIÓN, ETAP Y DEPÓSITOS DE AGUA
  - ⓣ TUBERÍA TRANSMANCHEGA
- SRNUP (IE-IV) INFRAESTRUCTURAS Y EQUIPAMIENTOS: FERROCARRILES
- SRNUP (IE-V) INFRAESTRUCTURAS Y EQUIPAMIENTOS: OTROS
  - ⓒ CEMENTERIO
  - ⓟ PLANTA DE TRATAMIENTO DE RESIDUOS
  - ⓐ ANTIGUO VERTEDERO

PLAN DE ORDENACIÓN MUNICIPAL DE HERENCIA (CIUDAD REAL)

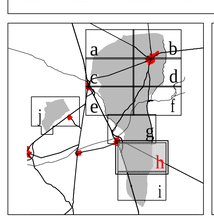

AYUNTAMIENTO DE HERENCIA

PLANOS DE ORDENACIÓN

PLANO

OE.01-h

ORDENACIÓN DEL TÉRMINO MUNICIPAL

N

REDACTOR: FCO. JAVIER ROBUSTILLO YAGÜE, ARQUITECTO

ESCALA: 1/10.000

FECHA: 09 / 2016

100 50 0 100 200 300 400 500 600 700 800 900 m

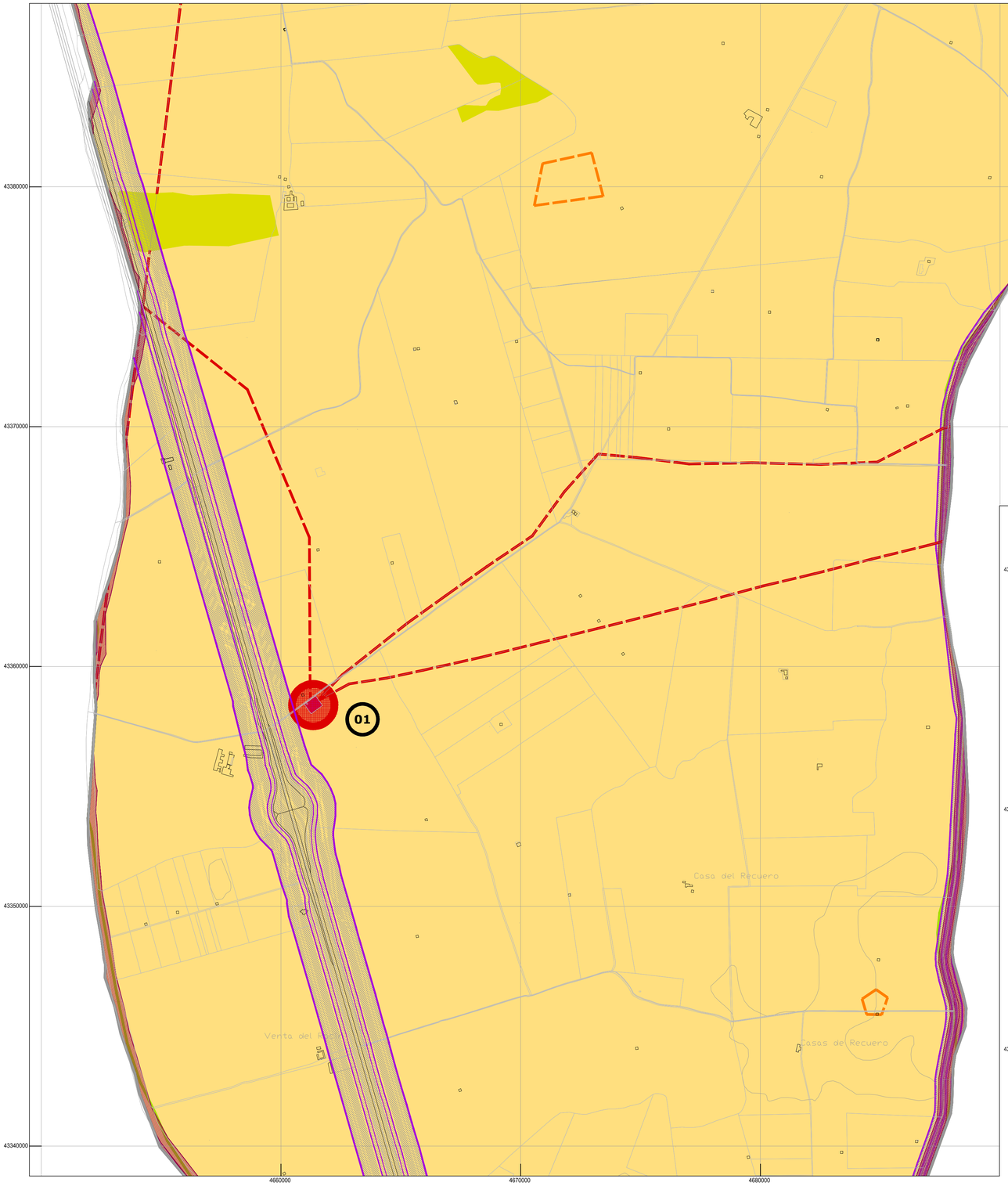

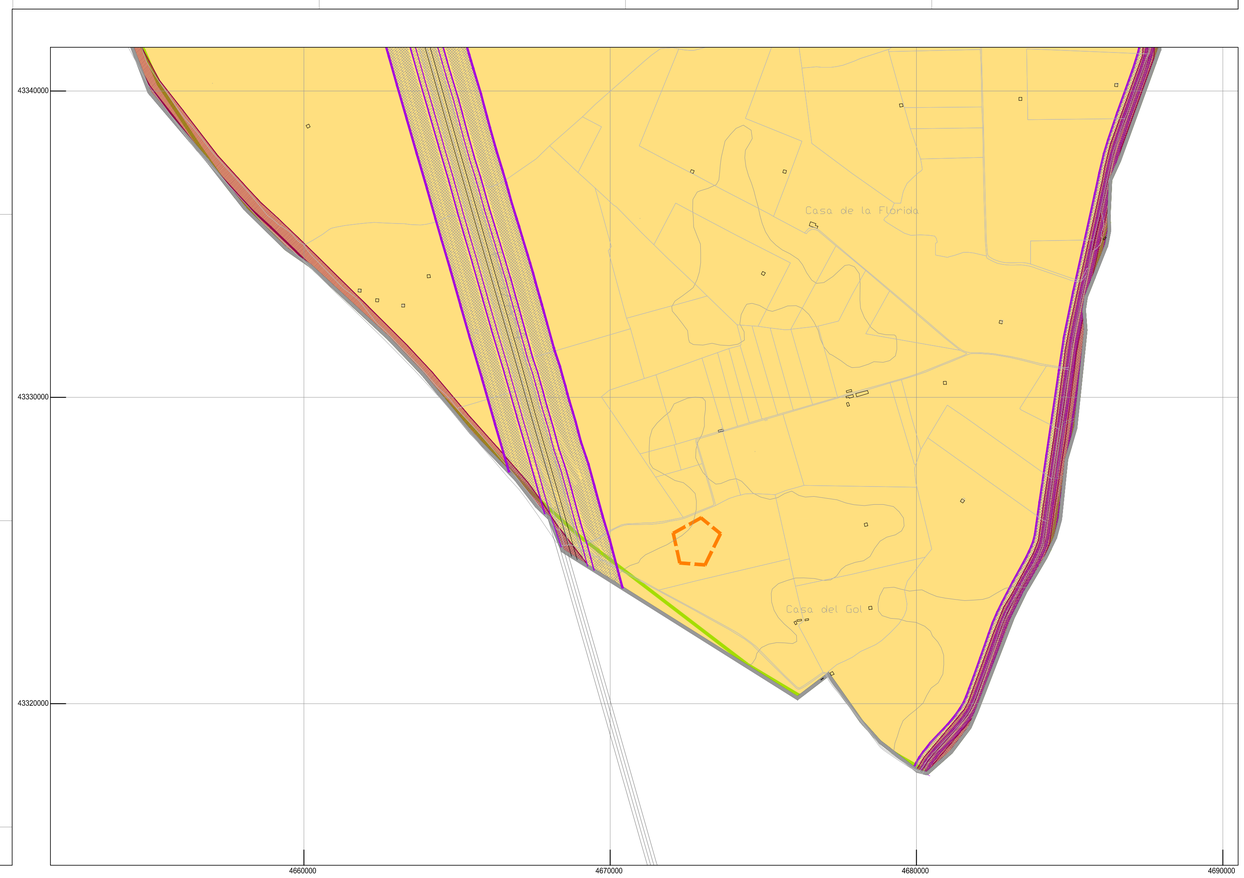

LEYENDA GENERAL

- LÍMITE DEL TÉRMINO MUNICIPAL
- SUELO URBANO / SUELO URBANIZABLE
- CASCOS URBANOS COLINDANTES
- LÍNEAS DE NIVEL
- PARCELACIÓN
- TOPONIMIA

LEYENDA ESPECÍFICA

ORDENANZAS PRINCIPALES EN SUELO RÚSTICO

- NORMA 1: SUELO RÚSTICO DE RESERVA
- NORMA 2: SRNUP (E-A) AGRÍCOLA
- NORMA 3: SRNUP (N) NATURAL
  - HÁBITATS PROTEGIDOS
  - ELEMENTOS GEOMORFOLÓGICOS PROTEGIDOS
- NORMA 4: SRNUP (N-P/E) NATURAL Y/O PAISAJÍSTICA Y DE ENTORNO
  - RED NATURA 2000: ZEPA Y LICS "MONTES DE TOLEDO"
  - Á. CRÍTICA Y Z. DE IMPORTANCIA ESP. PROTEGIDAS
  - ENTORNO DE LOS MOLINOS DE VIENTO

ORDENANZAS COMPLEMENTARIAS EN SUELO RÚSTICO

- SRNUP (A-I) AMBIENTAL: DOMINIO PÚBLICO HIDRÁULICO
  - ④ CAPTACIÓN
- SRNUP (A-I.3) AMBIENTAL: ZONAS INUNDABLES
- SRNUP (A-I.4) AMBIENTAL: ZONAS DE FLUJO PREFERENTE
- SRNUP (A-II) AMBIENTAL: DOMINIO PÚBLICO PECUARIO
- SRNUP (C-I) CULTURAL: PROTECCIÓN ARQUEOLÓGICA
- SRNUP (C-II) CULTURAL: PREVENCIÓN ARQUEOLÓGICA
- SRNUP (IE-I) INFRAESTRUCTURAS Y EQUIPAMIENTOS: CARRETERAS
- SRNUP (IE-II) INFRAESTRUCTURAS Y EQUIPAMIENTOS: ELÉCTRICAS
  - ① SUBESTACIÓN
  - ② PLANTA ENERGÍA SOLAR
- SRNUP (IE-III) INFRAESTRUCTURAS Y EQUIPAMIENTOS: CANALES
  - ③ EDAR
  - ④ CAPTACIÓN, ETAP Y DEPÓSITOS DE AGUA
  - ⑤ TUBERÍA TRANSMANCHEGA
- SRNUP (IE-IV) INFRAESTRUCTURAS Y EQUIPAMIENTOS: FERROCARRILES
- SRNUP (IE-V) INFRAESTRUCTURAS Y EQUIPAMIENTOS: OTROS
  - ⑥ CEMENTERIO
  - ⑦ PLANTA DE TRATAMIENTO DE RESIDUOS
  - ⑧ ANTIGUO VERTEDERO

PLAN DE ORDENACIÓN MUNICIPAL DE HERENCIA (CIUDAD REAL)

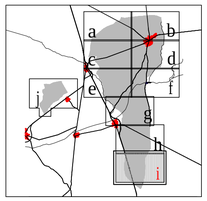

AYUNTAMIENTO DE HERENCIA

PLANOS DE ORDENACIÓN

PLANO

OE.01-i

ORDENACIÓN DEL TÉRMINO MUNICIPAL

N

REDACTOR: FCO. JAVIER ROBUSTILLO YAGÜE, ARQUITECTO

ESCALA: 1/10.000

FECHA: 09 / 2016

100 0 100 200 300 400 500 600 700 800 900 m.

LEYENDA GENERAL

- LÍMITE DEL TÉRMINO MUNICIPAL
- SUELO URBANO / SUELO URBANIZABLE
- CASCOS URBANOS COLINDANTES
- LÍNEAS DE NIVEL
- PARCELACIÓN
- TOPONIMIA

LEYENDA ESPECÍFICA

ORDENANZAS PRINCIPALES EN SUELO RÚSTICO

- NORMA 1: SUELO RÚSTICO DE RESERVA
- NORMA 2: SRNUP (E-A) AGRÍCOLA
- NORMA 3: SRNUP (N) NATURAL
  - HÁBITATS PROTEGIDOS
  - ELEMENTOS GEOMORFOLÓGICOS PROTEGIDOS
- NORMA 4: SRNUP (N-P/E) NATURAL Y/O PAISAJÍSTICA Y DE ENTORNO
  - RED NATURA 2000: ZEPA Y LICS "MONTES DE TOLEDO"
  - Á. CRÍTICA Y Z. DE IMPORTANCIA ESP. PROTEGIDAS
  - ENTORNO DE LOS MOLINOS DE VIENTO

ORDENANZAS COMPLEMENTARIAS EN SUELO RÚSTICO

- SRNUP (A-I) AMBIENTAL: DOMINIO PÚBLICO HIDRÁULICO
  - ⓐ CAPTACIÓN
- SRNUP (A-I.3) AMBIENTAL: ZONAS INUNDABLES
- SRNUP (A-I.4) AMBIENTAL: ZONAS DE FLUJO PREFERENTE
- SRNUP (A-II) AMBIENTAL: DOMINIO PÚBLICO PECUARIO
- SRNUP (C-I) CULTURAL: PROTECCIÓN ARQUEOLÓGICA
- SRNUP (C-II) CULTURAL: PREVENCIÓN ARQUEOLÓGICA
- SRNUP (IE-I) INFRAESTRUCTURAS Y EQUIPAMIENTOS: CARRETERAS
- SRNUP (IE-II) INFRAESTRUCTURAS Y EQUIPAMIENTOS: ELÉCTRICAS
  - ⓢ SUBESTACIÓN
  - ⓟ PLANTA ENERGÍA SOLAR
- SRNUP (IE-III) INFRAESTRUCTURAS Y EQUIPAMIENTOS: CANALES
  - ⓔ EDAR
  - ⓐ CAPTACIÓN, ETAP Y DEPÓSITOS DE AGUA
  - ⓣ TUBERÍA TRANSMANCHEGA
- SRNUP (IE-IV) INFRAESTRUCTURAS Y EQUIPAMIENTOS: FERROCARRILES
- SRNUP (IE-V) INFRAESTRUCTURAS Y EQUIPAMIENTOS: OTROS
  - ⓒ CEMENTERIO
  - ⓟ PLANTA DE TRATAMIENTO DE RESIDUOS
  - ⓐ ANTIGUO VERTEDERO

PLAN DE ORDENACIÓN MUNICIPAL DE HERENCIA (CIUDAD REAL)

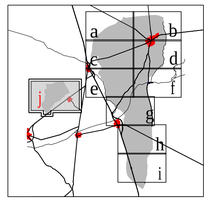

AYUNTAMIENTO DE HERENCIA

PLANOS DE ORDENACIÓN

PLANO

OE.01-j

ORDENACIÓN DEL TÉRMINO MUNICIPAL

N

REDACTOR: FCO. JAVIER ROBUSTILLO YAGÜE, ARQUITECTO

ESCALA: 1/10.000

FECHA: 09 / 2016

100 0 100 200 300 400 500 600 700 800 900 m.

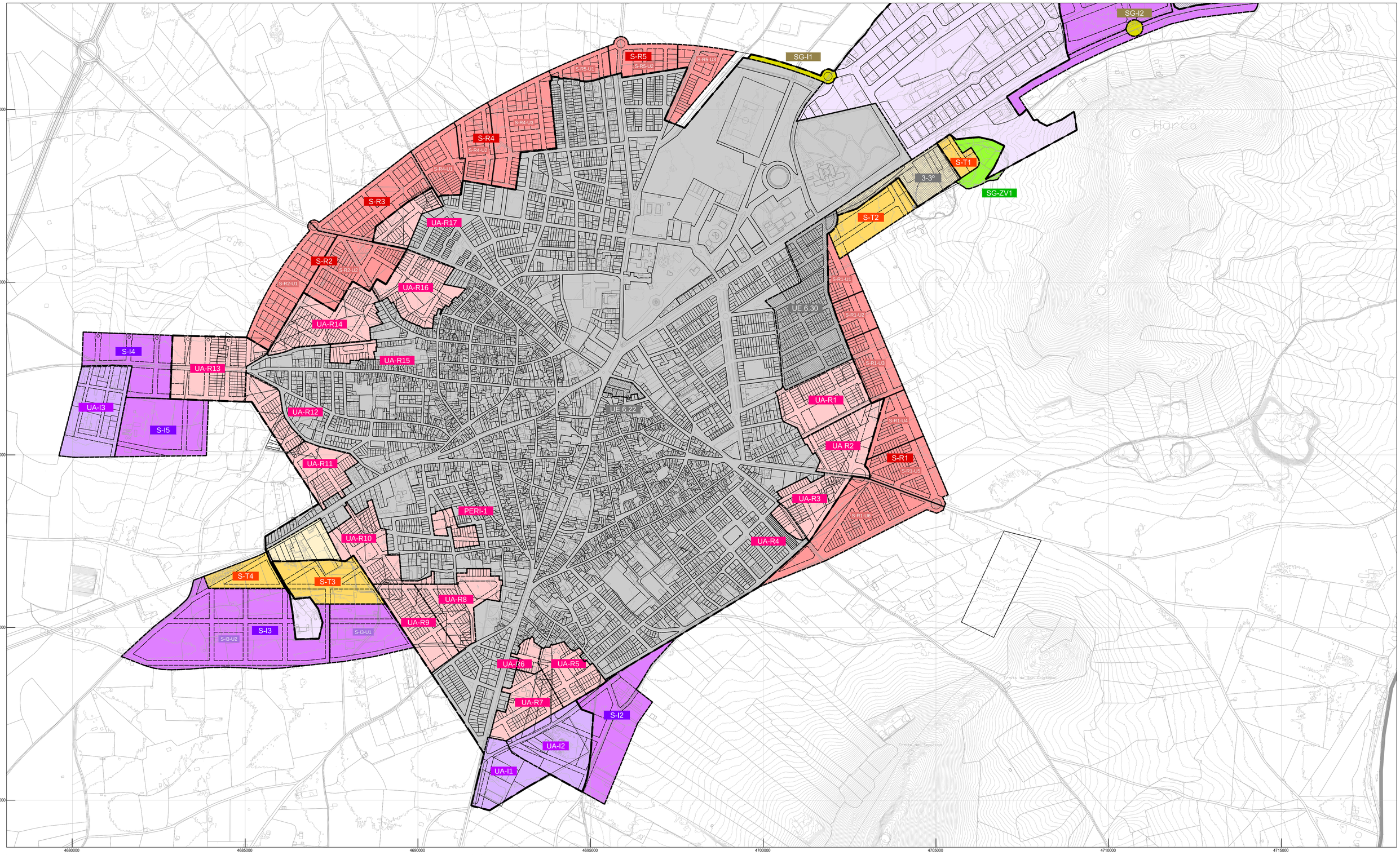

PLAN DE ORDENACIÓN MUNICIPAL DE HERENCIA (CIUDAD REAL)

LEYENDA GENERAL

- LÍMITE DEL TÉRMINO MUNICIPAL
- LÍMITE DE SUELO URBANO
- DELIMITACIÓN DE ÁMBITO
- ALINEACIÓN EXISTENTE
- ALINEACIÓN PROYECTADA
- LÍNEAS DE NIVEL
- PARCELACIÓN
- TOPONIMIA

LEYENDA ESPECÍFICA

SUELO URBANO CONSOLIDADO (SUC) - USO GLOBAL MAYORITARIO

- SUC - RESIDENCIAL
- SUC - INDUSTRIAL
- SUC - TERCIARIO
- SUELO URBANO EN EJECUCIÓN DE PLANEAMIENTO

SEGÚN LA NOMINACIÓN DE LAS ANTERIORES NN.SS.

A) "3-3º"
B) "3-4º"
C) "UE 6-22"
D) "UE 6-30"

SUELO URBANO NO CONSOLIDADO (SUNC) - USO GLOBAL MAYORITARIO

- SUNC - RESIDENCIAL
- SUNC - INDUSTRIAL
- SUNC - TERCIARIO
- SUNC - DOTACIONAL

SUELO URBANO NO CONSOLIDADO (SUNC) - SUBCATEGORÍAS

A) ÁMBITOS DE REFORMA INTERIOR: PERI - 1

B) INCREMENTO DE APROVECHAMIENTO: NO EXISTEN

C) UNIDADES DE ACTUACIÓN URBANIZADORA: TODAS LAS DEMÁS (UA)

SUELO URBANIZABLE (SUB) - USO GLOBAL MAYORITARIO

- SECTOR SUB - RESIDENCIAL (S-R)
- SECTOR SUB - INDUSTRIAL -Y AGRO-INDUSTRIAL- (S-I)
- SECTOR SUB - TERCIARIO (S-T)
- SISTEMA GENERAL INFRAESTRUCTURAS ADSCRITO (S-G I)
- SISTEMA GENERAL ZONA VERDE ADSCRITA (S-G ZV)

RÉGIMEN DE ESPECIAL PROTECCIÓN (EN SUELO URBANO O URBANIZABLE)

- NO EXISTE — ÁREA SOMETIDA A RÉGIMEN DE ESP. PROTECCIÓN

RÉGIMEN DE ESPECIAL PROTECCIÓN (EN SUELO RÚSTICO)

- DEFINIDO EN PLANO OE 1

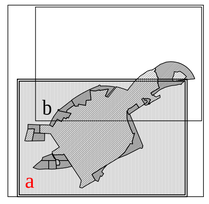

AYUNTAMIENTO DE HERENCIA

PLANOS DE ORDENACIÓN

PLANO

OE.02-a

CLASIFICACIÓN, USOS GLOBALES Y ÁMBITOS ACT. URB.

N

REDACTOR: FCO. JAVIER ROBUSTILLO YAGÜE, ARQUITECTO

ESCALA: 1/5.000

FECHA: 09 / 2016

0 25 50 100 150 200 250 300 350 400 450 m

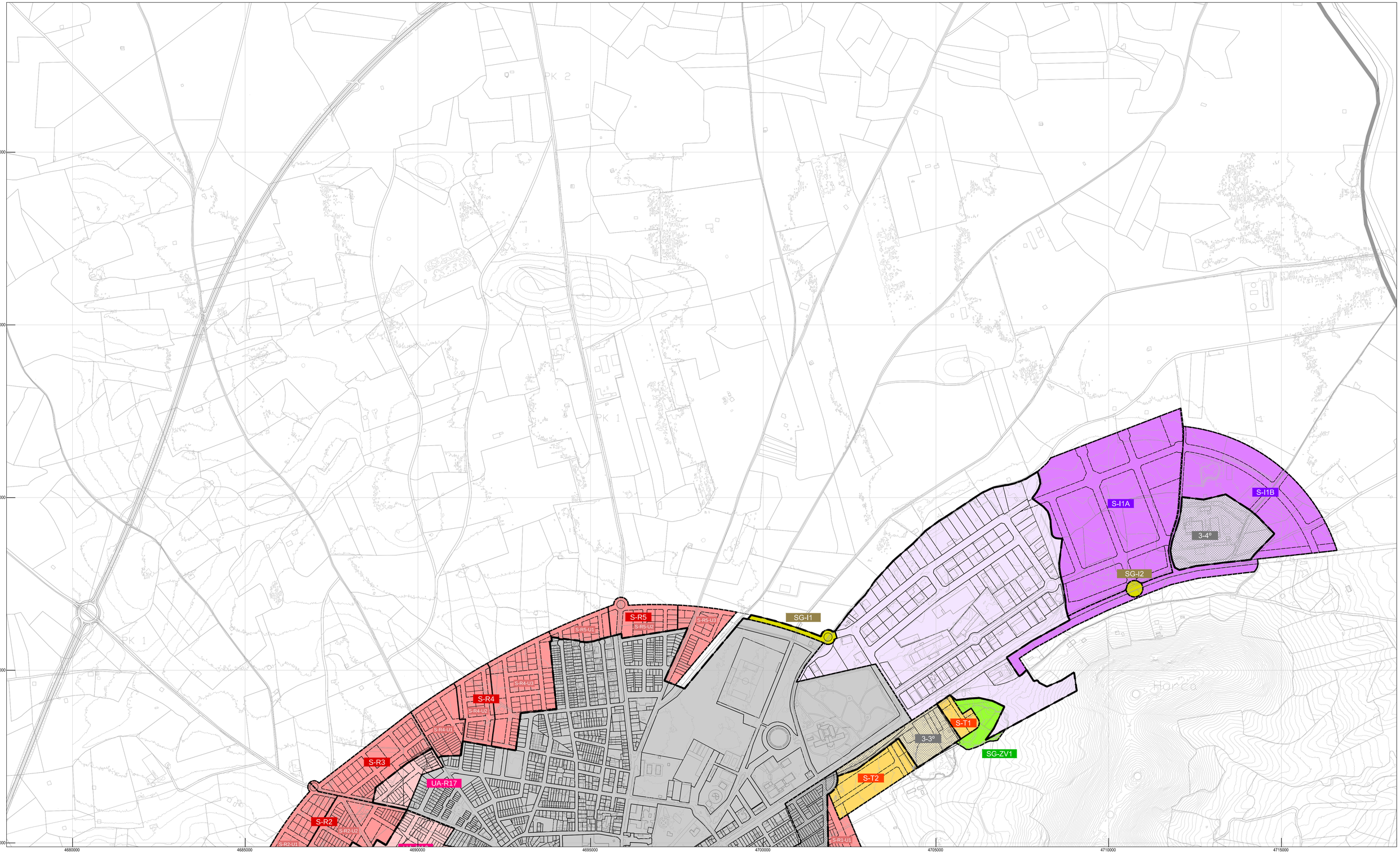

LEYENDA GENERAL

- LÍMITE DEL TÉRMINO MUNICIPAL
- LÍMITE DE SUELO URBANO
- DELIMITACIÓN DE ÁMBITO
- ALINEACIÓN EXISTENTE
- ALINEACIÓN PROYECTADA
- LÍNEAS DE NIVEL
- PARCELACIÓN
- TOPONIMIA

LEYENDA ESPECÍFICA

SUELO URBANO CONSOLIDADO (SUC) - USO GLOBAL MAYORITARIO

- SUC - RESIDENCIAL
- SUC - INDUSTRIAL
- SUC - TERCIARIO
- SUELO URBANO EN EJECUCIÓN DE PLANEAMIENTO
  - SEGÚN LA NOMINACIÓN DE LAS ANTERIORES NN.SS.
    - A) "3-3º"
    - B) "3-4º"
    - C) "UE 6-22"
    - D) "UE 6-30"

SUELO URBANO NO CONSOLIDADO (SUNC) - USO GLOBAL MAYORITARIO

- SUNC - RESIDENCIAL
- SUNC - INDUSTRIAL
- SUNC - TERCIARIO
- SUNC - DOTACIONAL

SUELO URBANO NO CONSOLIDADO (SUNC) - SUBCATEGORÍAS

- A) ÁMBITOS DE REFORMA INTERIOR: PERI - 1
- B) INCREMENTO DE APROVECHAMIENTO: NO EXISTEN
- C) UNIDADES DE ACTUACIÓN URBANIZADORA: TODAS LAS DEMÁS (UA)

SUELO URBANIZABLE (SUB) - USO GLOBAL MAYORITARIO

- SECTOR SUB - RESIDENCIAL (S-R)
- SECTOR SUB - INDUSTRIAL -Y AGRO-INDUSTRIAL- (S-I)
- SECTOR SUB - TERCIARIO (S-T)
- SISTEMA GENERAL INFRAESTRUCTURAS ADSCRITO (S-G I)
- SISTEMA GENERAL ZONA VERDE ADSCRITA (S-G ZV)

RÉGIMEN DE ESPECIAL PROTECCIÓN (EN SUELO URBANO O URBANIZABLE)

- NO EXISTE — ÁREA SOMETIDA A RÉGIMEN DE ESP. PROTECCIÓN

RÉGIMEN DE ESPECIAL PROTECCIÓN (EN SUELO RÚSTICO)

- DEFINIDO EN PLANO OE 1

PLAN DE ORDENACIÓN MUNICIPAL DE HERENCIA (CIUDAD REAL)

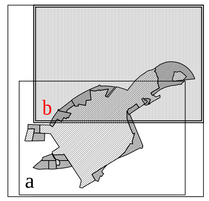

AYUNTAMIENTO DE HERENCIA

PLANOS DE ORDENACIÓN

PLANO

OE.02-b

CLASIFICACIÓN, USOS GLOBALES Y ÁMBITOS ACT. URB.

N

REDACTOR: FCO. JAVIER ROBUSTILLO YAGÜE, ARQUITECTO

ESCALA: 1/5.000

FECHA: 09 / 2016

0m 50 100 150 200 250 300 350 400 450 m.

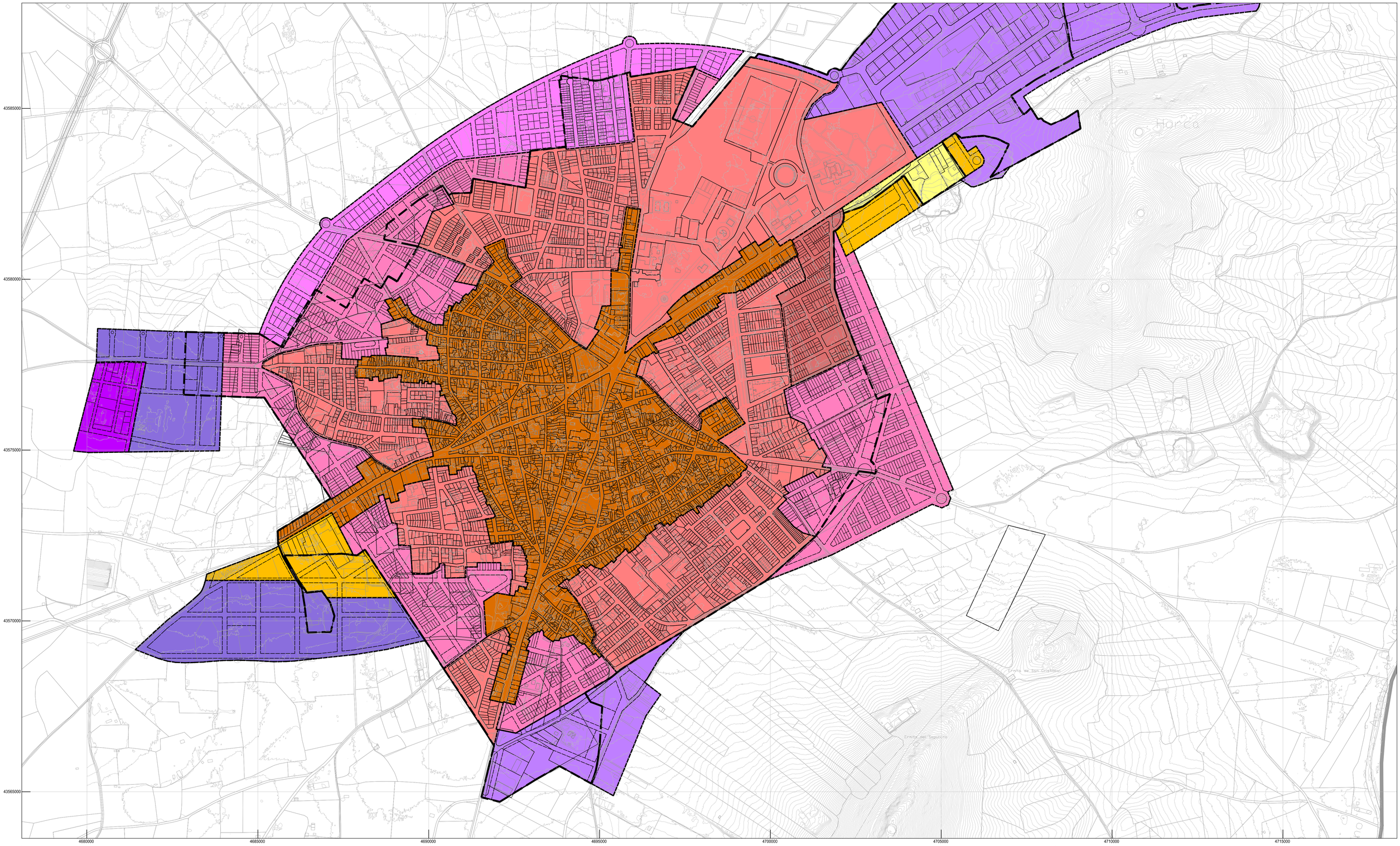

LEYENDA GENERAL

- LÍMITE DEL TÉRMINO MUNICIPAL
- LÍMITE DE SUELO URBANO
- DELIMITACIÓN DE ÁMBITO
- ALINEACIÓN EXISTENTE
- ALINEACIÓN PROYECTADA
- LÍNEAS DE NIVEL
- PARCELACIÓN
- TOPONIMIA

LEYENDA ESPECÍFICA

- ZOU - R1
- ZOU - R2
- ZOU - R3
- ZOU - R4
- ZOU - R5
- ZOU - T1
- ZOU - T2
- ZOU - I1
- ZOU - I2
- ZOU - I3

CUADRO RESUMEN	ZOU - R1	ZOU - R2	ZOU - R3	ZOU - R4	ZOU - R5	ZOU - T1	ZOU - T2	ZOU - I1	ZOU - I2	ZOU - I3
SUPERFICIE TOTAL SUELO (m ²)	651.479	1.208.359	596.347	200.399	66.288	23.583	94.589	760.335	242.326	40.519
USO MAYORITARIO	RESIDENCIAL	RESIDENCIAL	RESIDENCIAL	RESIDENCIAL	RESIDENCIAL	TERCIARIO	TERCIARIO	INDUSTRIAL	INDUSTRIAL	INDUSTRIAL
TIPOLOGÍA DOMINANTE	EMC	EAA	EAA	EAE	EAA	EAE	EAA	EAE	EAE	EAE
EDIFICABILIDAD BRUTA (m ²t / m ²)	1,12	0,72	0,59	0,36	1,00	0,52	0,90	0,60	0,50	0,69
DENSIDAD POBLACIONAL (hab / ha)	77,67	47,24	46,77	31,84	82,22	--	--	--	--	--
NÚMERO MÁXIMO DE VIVIENDAS	2.016	2.274	1.111	254	217	--	--	--	--	--
SUP. ESPACIOS LIBRES EXISTENTE (m ²)	--	157.033	--	3.006	881	1.555	--	48.388	--	--
SUP. ESPACIOS LIBRES PREVISTA (m ²)	--	157.033	69.860	21.220	881	1.555	10.791	116.085	33.537	7.391
SUP. OTRAS DOTACIONES EXISTENTE (m ²)	18.902	177.894	--	199	5.394	--	--	26.589	9.018	--
SUP. OTRAS DOTACIONES PREVISTA (m ²)	18.902	177.894	76.115	14.677	5.394	--	6.388	35.078	21.318	--
INTENSIDAD EDIF. NETA EXISTENTE (m ²t / m ²)	1,51	1,50	--	0,75	1,84	0,65	1,66	1,00	--	--
INTENSIDAD EDIF. NETA PREVISTA (m ²t / m ²)	1,51	1,50	1,50	0,75	1,84	0,65	1,60	1,00	1,00	1,20

PLAN DE ORDENACIÓN MUNICIPAL DE HERENCIA (CIUDAD REAL)

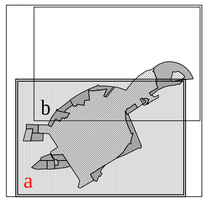

AYUNTAMIENTO DE HERENCIA

PLANOS DE ORDENACIÓN

PLANO

OE.03-a

ZONAS DE ORDENACIÓN URBANÍSTICA

N

REDACTOR: FCO. JAVIER ROBUSTILLO YAGÜE, ARQUITECTO

ESCALA: 1/5.000

FECHA: 09 / 2016

25 0 50 100 150 200 250 300 350 400 450 m

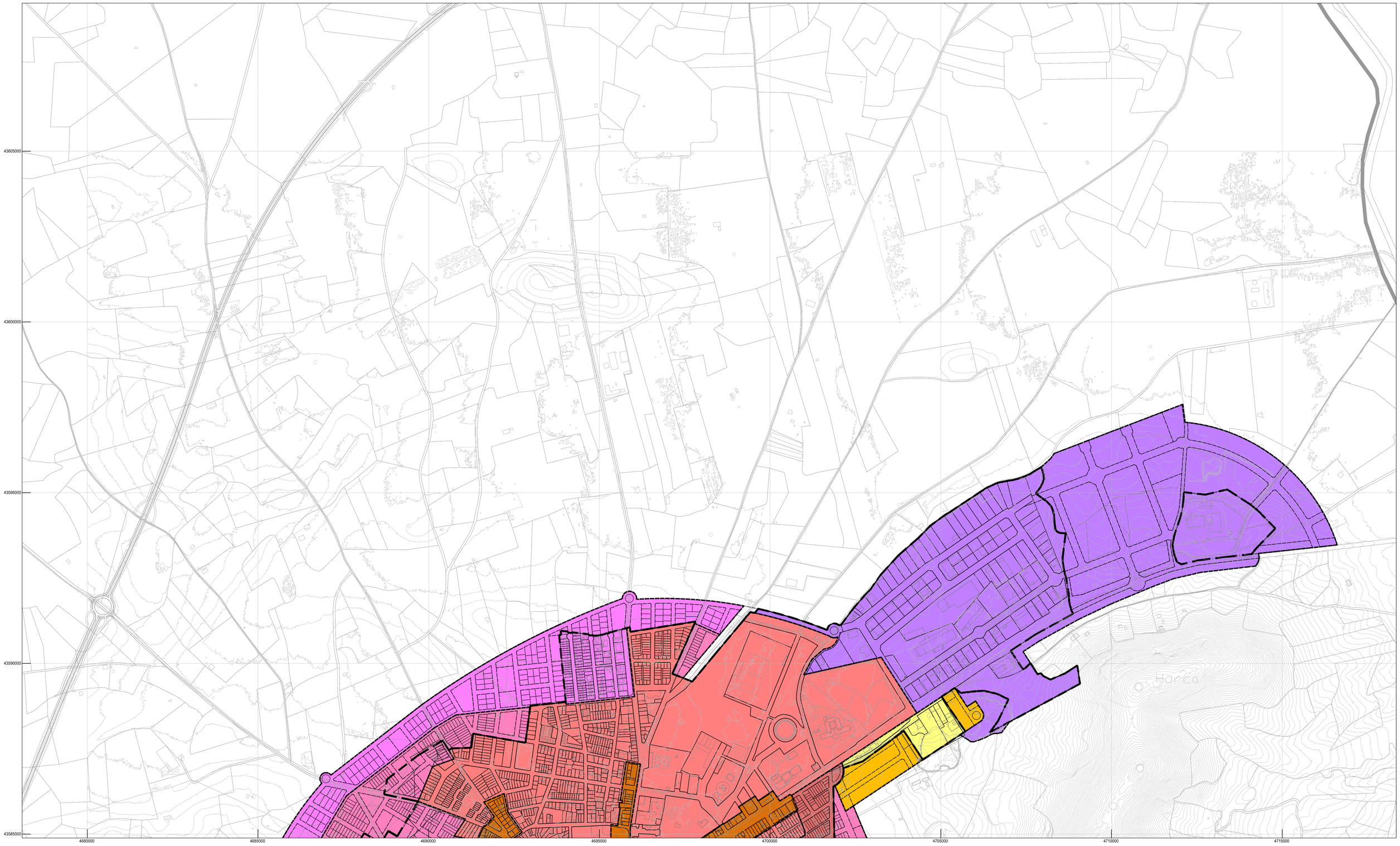

LEYENDA GENERAL

- LÍMITE DEL TÉRMINO MUNICIPAL
- LÍMITE DE SUELO URBANO
- DELIMITACIÓN DE ÁMBITO
- ALINEACIÓN EXISTENTE
- ALINEACIÓN PROYECTADA
- LÍNEAS DE NIVEL
- PARCELACIÓN
- TOPONIMIA

LEYENDA ESPECÍFICA

- ZOU - R1
- ZOU - R2
- ZOU - R3
- ZOU - R4
- ZOU - R5
- ZOU - T1
- ZOU - T2
- ZOU - I1
- ZOU - I2
- ZOU - I3

CUADRO RESUMEN	ZOU - R1	ZOU - R2	ZOU - R3	ZOU - R4	ZOU - R5	ZOU - T1	ZOU - T2	ZOU - I1	ZOU - I2	ZOU - I3
SUPERFICIE TOTAL SUELO (m ²)	651.479	1.208.359	596.347	200.399	66.288	23.583	94.589	760.335	242.326	40.519
USO MAYORITARIO	RESIDENCIAL	RESIDENCIAL	RESIDENCIAL	RESIDENCIAL	RESIDENCIAL	TERCIARIO	TERCIARIO	INDUSTRIAL	INDUSTRIAL	INDUSTRIAL
TIPOLOGÍA DOMINANTE	EMC	EAA	EAA	EAE	EAA	EAE	EAA	EAE	EAE	EAE
EDIFICABILIDAD BRUTA (m ²t / m ²)	1,12	0,72	0,59	0,36	1,00	0,52	0,90	0,60	0,50	0,69
DENSIDAD POBLACIONAL (hab / ha)	77,67	47,24	46,77	31,84	82,22	--	--	--	--	--
NÚMERO MÁXIMO DE VIVIENDAS	2.016	2.274	1.111	254	217	--	--	--	--	--
SUP. ESPACIOS LIBRES EXISTENTE (m ²)	--	157.033	--	3.006	881	1.555	--	48.388	--	--
SUP. ESPACIOS LIBRES PREVISTA (m ²)	--	157.033	69.860	21.220	881	1.555	10.791	116.085	33.537	7.391
SUP. OTRAS DOTACIONES EXISTENTE (m ²)	18.902	177.894	--	199	5.394	--	--	26.589	9.018	--
SUP. OTRAS DOTACIONES PREVISTA (m ²)	18.902	177.894	76.115	14.677	5.394	--	6.388	35.078	21.318	--
INTENSIDAD EDIF. NETA EXISTENTE (m ²t / m ²)	1,51	1,50	--	0,75	1,84	0,65	1,66	1,00	--	--
INTENSIDAD EDIF. NETA PREVISTA (m ²t / m ²)	1,51	1,50	1,50	0,75	1,84	0,65	1,60	1,00	1,00	1,20

PLAN DE ORDENACIÓN MUNICIPAL DE HERENCIA (CIUDAD REAL)

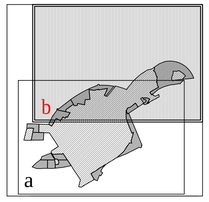

AYUNTAMIENTO DE HERENCIA

PLANOS DE ORDENACIÓN

PLANO

OE.03-b

ZONAS DE ORDENACIÓN URBANÍSTICA

N

REDACTOR: FCO. JAVIER ROBUSTILLO YAGÜE, ARQUITECTO

ESCALA: 1/5.000

FECHA: 09 / 2016

0 25 50 100 150 200 250 300 350 400 450 m.

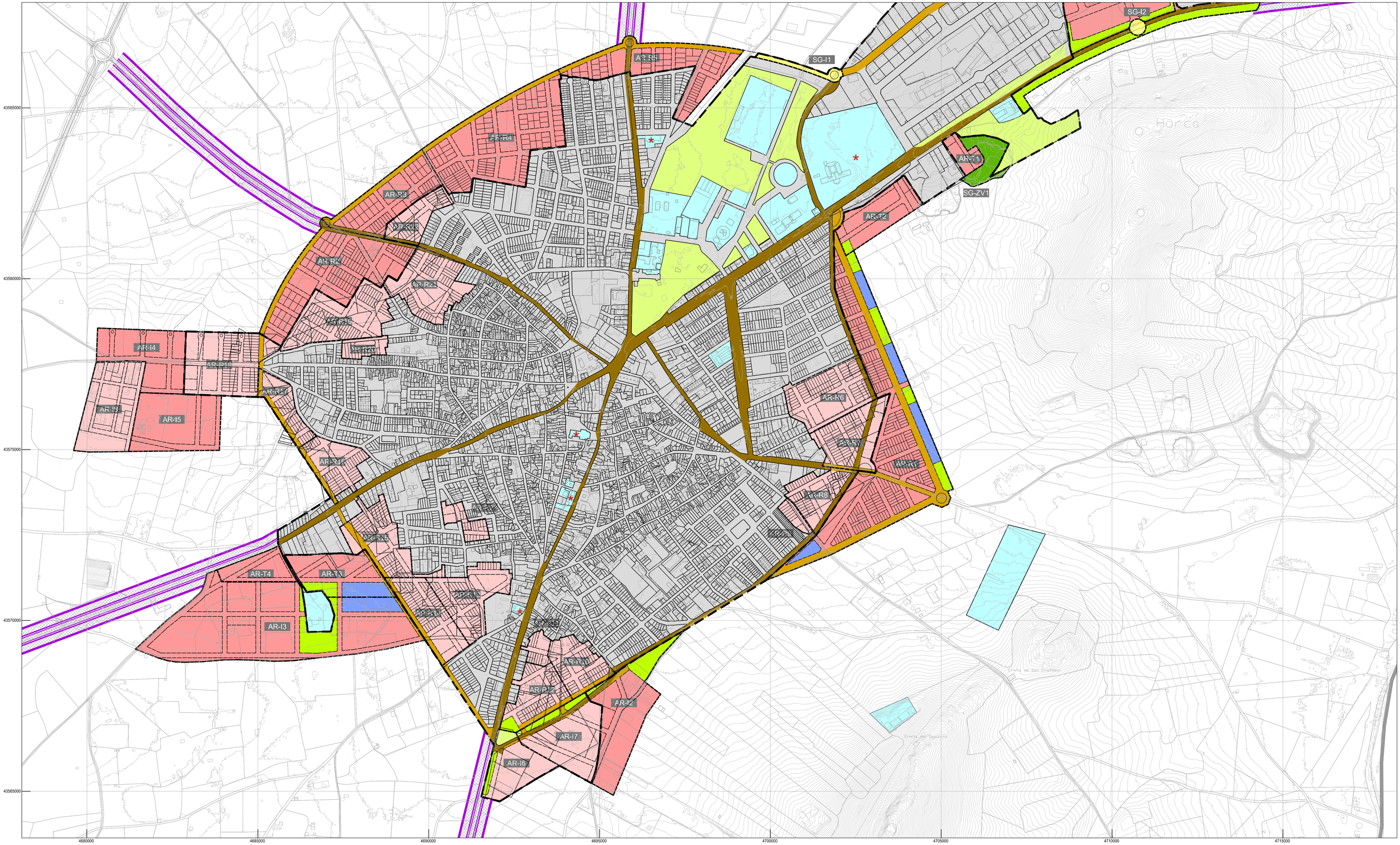

LEYENDA GENERAL

- LÍMITE DEL TÉRMINO MUNICIPAL
- LÍMITE DE SUELO URBANO
- DELIMITACIÓN DE ÁMBITO
- ALINEACIÓN EXISTENTE
- ALINEACIÓN PROYECTADA
- LÍNEAS DE NIVEL
- PARCELACIÓN
- TOPONIMIA

LEYENDA ESPECÍFICA

ÁREAS DE REPARTO Y SISTEMAS GENERALES ADSCRITOS

- ÁREA DE REPARTO EN SUELO URBANO NO CONSOLIDADO
- ÁREA DE REPARTO EN SUELO URBANIZABLE
- SISTEMA GENERAL ADSCRITO DE COMUNICACIONES
- SISTEMA GENERAL ADSCRITO DE ESPACIOS LIBRES

CUADRO RESUMEN	AR-I1A	AR-I1B	AR-T2
SUPERFICIE TOTAL SUELO (m ²)	170.527,20	114.125,66	37.058,83
SUPERFICIE TOTAL SSGG. ADSCRITOS (m ²)	1.801,55	4.516,35	11.743,78
INTERIORES AL ÁMBITO	--	--	--
EXTERIORES AL ÁMBITO	SG-I2	SG-I1	SG-ZV1

SISTEMAS GENERALES EXISTENTES

SISTEMA GENERAL EXISTENTE DE COMUNICACIONES

- RED VIARIA URBANA PRINCIPAL
- RED VIARIA SUPRAMUNICIPAL (Y AFECCIONES)

SISTEMA GENERAL EXISTENTE DE ESPACIOS LIBRES

- SISTEMA GENERAL DE ESPACIOS LIBRES

SISTEMA GENERAL EXISTENTE DE EQUIPAMIENTOS

- SISTEMA GENERAL DE EQUIPAMIENTOS

OTROS ELEMENTOS PROYECTADOS CON CARÁCTER VINCULANTE

- COMUNICACIONES
- ESPACIOS LIBRES
- EQUIPAMIENTOS

OTRAS ESPECICACIONES A CONSIGNAR

- DOTACIONES ESTRUCTURANTES DE TITULARIDAD PRIVADA
- DOTACIONES - S.S. G.G. NO INCLUIDAS EN SUELO URBANO

NO EXISTEN ESTABLECIMIENTOS SUSCEPTIBLES DE GENERAR TRÁFICO INTENSO (PUNTUALMENTE, EL AUDITORIO -CARNAVAL-...)

PLAN DE ORDENACIÓN MUNICIPAL DE HERENCIA (CIUDAD REAL)

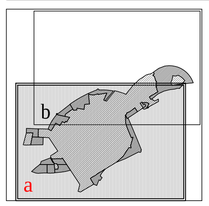

AYUNTAMIENTO DE HERENCIA

PLANOS DE ORDENACIÓN

PLANO

OE.04-a

SISTEMAS GENERALES Y ÁREAS DE REPARTO

N

REDACTOR: FCO. JAVIER ROBUSTILLO YAGÜE, ARQUITECTO

ESCALA: 1/5.000

FECHA: 09 / 2016

50 0 50 100 150 200 250 300 350 400 450 m.

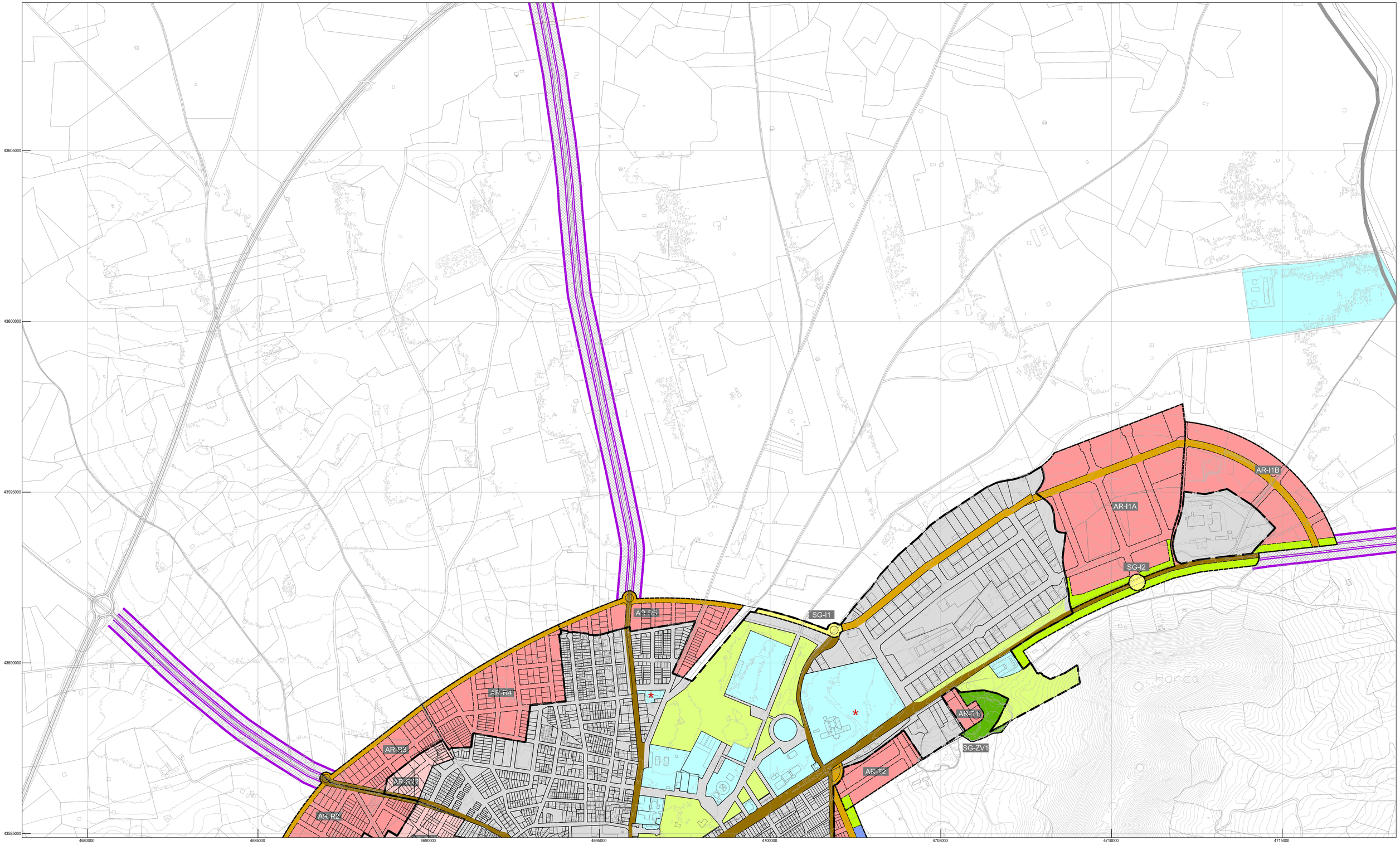

LEYENDA GENERAL

- LÍMITE DEL TÉRMINO MUNICIPAL
- LÍMITE DE SUELO URBANO
- DELIMITACIÓN DE ÁMBITO
- ALINEACIÓN EXISTENTE
- ALINEACIÓN PROYECTADA
- LÍNEAS DE NIVEL
- PARCELACIÓN
- TOPONIMIA

LEYENDA ESPECÍFICA

ÁREAS DE REPARTO Y SISTEMAS GENERALES ADSCRITOS

- ÁREA DE REPARTO EN SUELO URBANO NO CONSOLIDADO
- ÁREA DE REPARTO EN SUELO URBANIZABLE
- SISTEMA GENERAL ADSCRITO DE COMUNICACIONES
- SISTEMA GENERAL ADSCRITO DE ESPACIOS LIBRES

CUADRO RESUMEN	AR-I1A	AR-I1B	AR-T2
SUPERFICIE TOTAL SUELO (m ²)	170.527,20	114.125,66	37.058,83
SUPERFICIE TOTAL SSGG. ADSCRITOS (m ²)	1.801,55	4.516,35	11.743,78
INTERIORES AL ÁMBITO	-	-	-
EXTERIORES AL ÁMBITO	SG-I2	SG-I1	SG-ZV1

SISTEMAS GENERALES EXISTENTES

SISTEMA GENERAL EXISTENTE DE COMUNICACIONES

- RED VIARIA URBANA PRINCIPAL
- RED VIARIA SUPRAMUNICIPAL (Y AFECCIONES)

SISTEMA GENERAL EXISTENTE DE ESPACIOS LIBRES

- SISTEMA GENERAL DE ESPACIOS LIBRES

SISTEMA GENERAL EXISTENTE DE EQUIPAMIENTOS

- SISTEMA GENERAL DE EQUIPAMIENTOS

OTROS ELEMENTOS PROYECTADOS CON CARÁCTER VINCULANTE

- COMUNICACIONES
- ESPACIOS LIBRES
- EQUIPAMIENTOS

OTRAS ESPECICACIONES A CONSIGNAR

- * DOTACIONES ESTRUCTURANTES DE TITULARIDAD PRIVADA
- DOTACIONES - S.S. G.G. NO INCLUIDAS EN SUELO URBANO

NO EXISTEN ESTABLECIMIENTOS SUSCEPTIBLES DE GENERAR TRÁFICO INTENSO (PUNTUALMENTE, EL AUDITORIO -CARNAVAL-...)

PLAN DE ORDENACIÓN MUNICIPAL DE HERENCIA (CIUDAD REAL)

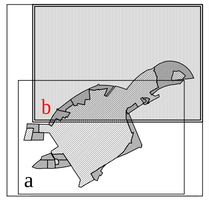

AYUNTAMIENTO DE HERENCIA

PLANOS DE ORDENACIÓN

PLANO

OE.04-b

SISTEMAS GENERALES Y ÁREAS DE REPARTO

N

REDACTOR: FCO. JAVIER ROBUSTILLO YAGÜE, ARQUITECTO

ESCALA: 1/5.000

FECHA: 09 / 2016

0m 50 100 150 200 250 300 350 400 450 m.