

CARRERA DE ORIENTACIÓN MOLINOS DE HERENCIA

-1 de Mayo 2019-



Inscripciones:

- Hasta el 26 de Abril
- En www.orienticket.com

Información:

- amanzaneque@hotmail.com
- 658502995

4º Prueba Circuito
Provincial Escolar

8º Prueba Circuito
Orientación de Ciudad Real



FECAMAD

CriptAnA vertical
club de montaña

DIPUTACION DE
CIUDAD REAL



3-18
Sembrando deporte



Campeonato de
Orientación en
Edad Escolar



CARRERA DE ORIENTACIÓN MOLINOS DE HERENCIA

-1 de Mayo 2019 -

8ª Prueba puntuable del Circuito Provincial de Orientación

4ª Prueba puntuable del Circuito Escolar de Orientación

BOLETÍN 1

Información Técnica

1. ORGANIZACIÓN TÉCNICA



CD CRIPTANA VERTICAL



AYUNTAMIENTO DE HERENCIA



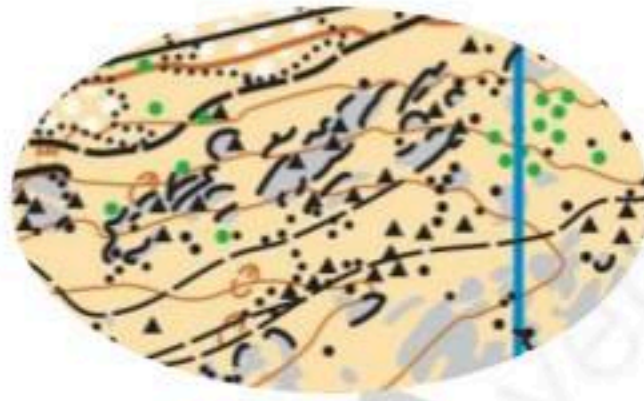
Federación de Orientación
de Castilla-La Mancha



CD MANZANARES
ORIENTACIÓN

Las principales características del mapa son:

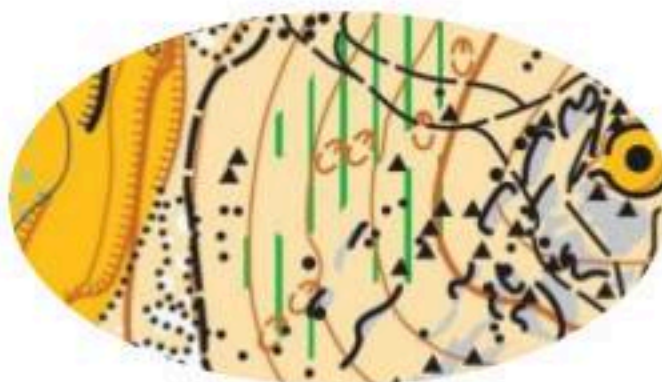
1. **Zonas abiertas con detalles rocosos.** Se trata de una zona de afloramientos rocosos. El tipo de roca es la cuarcita por lo que podemos encontrar de forma aislada pequeñas líneas de cortados en su mayoría de poca altura. En el terreno abundan también las piedras representadas en el mapa. Normalmente estos afloramientos aparecen en la parte alta de las laderas.



2. **Bosque pino de repoblación.** Pinar poco denso por lo general representado como bosque semiabierto. Aparece en las partes bajas de las laderas.



3. **Desnivel moderado y multitud de sendas.** Se trata de una zona muy transitada por bicicletas y motos por lo que es posible encontrarnos con alguna trialera creada recientemente que no esté representada en el mapa. Por lo general casi todas están dibujadas.
4. **Gran número de hoyos.** A lo largo del mapa se suceden gran cantidad de hoyos de dimensiones medias (unos 4 o 5 m de largo normalmente).



Inscripciones y premios

1. INSCRIPCIONES ESCOLAR

Sistema de inscripciones de Deporte Escolar. Los responsables de cada centro deben enviar el listado de inscritos escolares (.csv) como muy tarde el viernes 26 de abril. Enviar estos listados al email:

amanzaneque@hotmail.com

El lunes 29 se publicarán las horas de salida para Alevines, Infantiles y Cadetes. De igual forma será necesario informar unos días antes a la Diputación sobre el uso de los autobuses para preparar las rutas, correo de contacto (Tomás Fernández):

tfernandez@dipucr.es

2. INSCRIPCIONES CIRCUITO CIUDAD REAL

Para los corredores que no pertenecen al Deporte Escolar, las inscripciones se realizarán única y exclusivamente en el portal www.orienticket.com hasta las 00:00 h del viernes 26 de Abril. No se permitirán inscripciones el mismo día de la prueba.

El número máximo de inscripciones vendrá definido por el número de corredores que necesiten la tarjeta electrónica Sportident.

3. PRECIOS (para no escolares)

- **Corredores fuera del Deporte Escolar:** 3 euros por persona
- **Seguro de carrera para no federados:** 2 euros por persona

2.PROGRAMA

- **Viernes 26 de Abril de 2019**

Fecha límite para envío por parte de los Centros de los listados (.csv) de escolares que participarán en la prueba.

00:00 h → Cierre de inscripciones en plataforma Orienticket.com (para no escolares). **No se admiten inscripciones el día de la prueba.**

- **Lunes 29 de Abril de 2019**

Publicación de horas de salida para escolares Alevines, Infantiles y Cadetes.

- **Miércoles 1 de Mayo de 2019**

09:15h → Apertura centro de competición (explanada detrás de la Residencia de Mayores Divina Esperanza).

10:00 h → Apertura de Salida.

11:30 h → Cierre de Salida.

13:00 h → Cierre de Meta. Todos los corredores deben de dirigirse a meta, las balizas comenzarán a retirarse.

12:45 h → Entrega de Trofeos de la prueba (circuito Ciudad Real y escolares)

13:00 h → Entrega de trofeos finales del campeonato Escolar Provincial

3. MAPA y TERRENO

Mapa nuevo elaborado en 2019 conforme a la normativa ISOM de la IOF 2017. Se utiliza la escala 1:7500 para facilitar la lectura de los numerosos detalles rocosos. Equidistancia 5 metros.

El mapa se extiende por los molinos Norte de Herencia. Se trata de un terreno muy variado en el que podemos encontrar zonas abiertas, zonas de pino de repoblación, zonas con numerosos detalles rocosos y gran cantidad de hoyos.

4. CATEGORÍAS ESCOLAR

- **Benjamín / Prebenjamín (Actividad Primaria)**
- **Alevín Femenina**
- **Alevín Masculino.**
- **Infantil Femenino.**
- **Infantil Masculino.**
- **Cadete Femenino.**
- **Cadete Masculino.**

5. CATEGORÍAS CIRCUITO PROVINCIAL

- **F21:** Categoría individual femenina.
- **M21:** Categoría individual masculina.
- **F35:** Categoría veteranos femenina.
- **M35:** Categoría veteranos masculina.
- **Open Naranja:** Categoría femenina y masculina individual de menos dificultad y distancia que las absolutas.
- **Open Familiar:** Categoría de 2 a 4 componentes en la que al menos uno de ellos debe ser niño nacido en 2006 o posterior. **Sólo llevarán una pinza Sportident para todo el equipo.**
- **Open Adultos:** Categoría de 2 a 4 componentes en la que todos son nacidos en 2005 o anterior. **Sólo llevarán una pinza Sportident para todo el equipo.**

5. SISTEMA DE CRONOMETRAJE



Se utilizará el sistema de cronometraje y registro de estaciones de control Sportident. Todos aquellos que no dispongan de pinza electrónica deberán solicitarla en Sporticket cuando se realice la inscripción. Los que sí posean pinza electrónica deberán incluir el número de la misma en la inscripción.

Para los escolares se entregará a cada centro una bolsa con las Sport Ident de sus alumnos.

Los participantes no escolares que necesiten Sportident **deberán dejar el DNI de fianza en secretaría para utilizar el Sportident.** En caso de extravío o deterioro deberán pagar el valor de la misma (35€).

4. TROFEOS

Se otorgará diploma especial a los 3 primeros clasificados de la prueba de todas las categorías (escolares y de circuito).

Finalmente se realizará la ceremonia final de entrega de trofeos del Campeonato escolar a los 3 primeros clasificados en Alevín, Infantil y Cadete (femeninos y masculinos) así como los ganadores por equipos.

5. CONTACTO E INFORMACIÓN

e-mail → amanzaneque@hotmail.com

Teléfono → 658502995

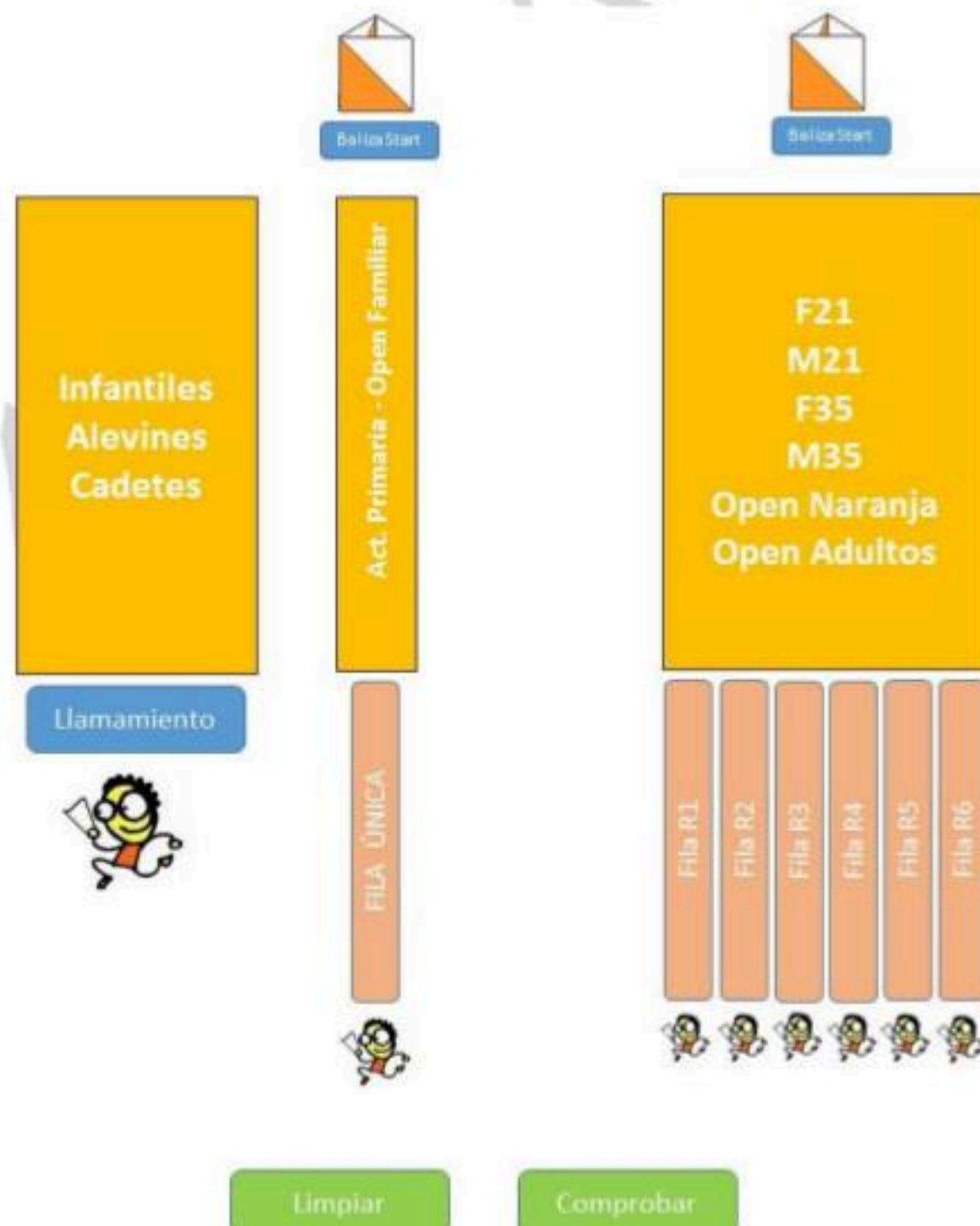


6. DESARROLLO DE LA CARRERA

- Formato contrarreloj: cada dos minutos se dará salida a un corredor (o equipo en Open) dentro de una misma categoría.
- ESCOLARES ALEVINES, INFANTILES Y CADETES → **Se establecerán horas de salida.**
- RESTO DE CATEGORÍAS → **No hay asignación de horas de salida.**
- Habrá un pasillo para cada categoría donde se hará la fila para entrar en la zona de salida. En escolares con hora de salida habrá llamamiento de corredores. Más abajo se explica el protocolo de Salida.
- Una vez dentro se limpiará y comprobará la pinza o tarjeta Sportident.
- A continuación cada corredor cogerá su mapa (es responsabilidad del corredor comprobar que el mapa que coge es realmente de su categoría antes de salir).
- Cuando se efectúe la salida se picará en la baliza Start para que comience a contar el tiempo.
- Se deben picar con la tarjeta electrónica todos los puntos de control que aparecen en el mapa y en la descripción de controles **en estricto orden**. Si falta alguna baliza o el orden no es correcto el corredor estará descalificado.
- El tiempo se detiene en la baliza de meta. No saltarse la baliza 100 que es la última para todas las categorías.

7.PROTOCOLO EN LA ZONA DE SALIDA

- **ESCOLARES: Alevines, Infantiles y Cadetes** → Se trata de la última prueba del campeonato escolar por lo que se juegan el paso al campeonato regional. Por este motivo se **establecerán horas de salida para cada corredor que serán publicadas el lunes 29 de Mayo**. En su salida habrá llamamiento de corredores, no se puede correr en grupo (para eso está la categoría de Actividad Primaria). Importantísimo que los centros tengan en cuenta los horarios de los corredores para llegar a tiempo a las salidas.
- **ACT. PRIMARIA y OPEN FAMILIAR** → Sin horas de salida, tendrán un pasillo destinado para ellos en el que irán saliendo picando **Baliza Start**.
- **CIRCUITO CIUDAD REAL** → Sin horas de salida. Los corredores hacen fila en cada pasillo (un pasillo para cada recorrido) y se les irá dando paso cada 2 minutos. Deben picar **Baliza Start**.



8.CARRERA: DISTANCIAS Y DESNIVELES

Carrera de tipo Media. Recorridos elaborados por **Silvia Belén Aparicio Palomino**. En el próximo boletín más información.

Categorías Escolar	Distancia	Desnivel	Controles	Mejor Tiempo
Actividad Primaria				
Alevín F/M				
Infantil F/M				
Cadete F/M				
Categorías Circuito	Distancia	Desnivel	Controles	Mejor Tiempo
M21				
F21				
M35				
F35				
Open Naranja				
Open Familiar (equipos)				
Open Adultos (equipos)				

Localizaciones

1.CENTRO DE COMPETICIÓN

El centro de competición estará situado en la explanada que hay detrás de la Residencia de Mayores Divina Esperanza. Se accede directamente desde la CM-3165.
Ubicación:

<https://goo.gl/maps/p6vSjnGSEk62>

Croquis de acceso:



Croquis del Centro de Competición:



Bosque semiabierto en partes bajas de las laderas



Hoyos



Panorámica de los Molinos Norte



Zonas de afloramientos rocosos y pequeños cortados

